

BÖHMENS

LANDTÄFLICHER GRUNDBESITZ.

(Mit einem grafischen Tableau.)

A N H A N G.

Resultate der Grundsteuerregelung im Königreiche Böhmen mit Schluss des Jahres 1885.

(Mit einer Karte.)

Auf Grund authentischer Daten bearbeitet und herausgegeben

von

JOH. F. PROCHÁZKA,

Official des statistischen Bureaus des Landesculturnrathes für das Königreich Böhmen.



PRAG 1886.

Zu haben beim Verfasser: Prag, Hálekgasse Nro. 8 neu oder 1630-II. alt.
Selbstverlag.



VORWORT.

Wie bekannt, sind in den letzten Decennien bereits mehrere statistische Werke über den landtäflichen Grundbesitz resp. den Grossgrundbesitz im Königreiche Böhmen im Druck erschienen und auch Verfasser dieses, welcher den erwähnten Besitz zum Gegenstande seiner speciellen Studien gemacht hatte, publicirte im Jahre 1877 ein einschlägiges statistisches Werk unter dem Titel: „Böhmens land- und lehentäflicher Grundbesitz“, hierauf im Jahre 1879 eine Uebersichtskarte über das Verhältniss des Grossgrundbesitzes zu dem Grundbesitze in Böhmen überhaupt und endlich im Jahre 1880 einen topografisch-statistischen Schematismus des Grossgrundbesitzes in Böhmen.

Alle diese und auch die sonstigen hier nicht speciell angeführten Werke sind jedoch auf Grundlage des stabilen Katasters zu Stande gebracht worden.

Die inzwischen durchgeführte neue Grundsteuerregelung und die bei Vergleichung der Resultate dieser Operation mit den Daten des stabilen Katasters sich ergebenden Differenzen und zwar sowohl bei der Area der einzelnen Kulturarten als auch bei dem neuermittelten Reinertrage und der hierauf basirenden Grundsteuer-Vorschreibung haben mich bewogen, eine neue den gegenwärtigen Verhältnissen entsprechende und auf Grundlage der beendeten Grundsteuerregelung fussende Ausgabe meines oben erwähnten Werkes „Böhmens landtäflicher Grundbesitz“ erscheinen zu lassen, welche hiemit in die Hände der geehrten Interessenten übergeben wird.

Was die Herstellung dieser neuen Ausgabe betrifft, so war ich mir der Schwierigkeiten wohl bewusst, welche ich zu überwinden haben werde, ehe ich in den Besitz der hiezu erforderlichen Daten bezüglich der gegenwärtigen Area der einzelnen Kulturarten, des Katastralreinertrages u. s. w. gelange. Denn während in den alten Grundbesitzbögen des stabilen Katasters die Flächen der einzelnen Kulturarten in eigenen Rubriken ausgewiesen wurden, erscheinen in den neuen Grundbesitzbögen die Flächen aller Kulturarten in einer einzigen Rubrik eingetragen, in Folge dessen man die Summe einer Kulturart von einem ganzen Besitzstande nur in der Weise in Erfahrung bringen kann, dass man die einzelnen Parzellen, resp. Flächen der betreffenden Kulturart aus der Rubrik, in welcher alle Kulturarten einbezogen sind, herauszieht und summirt, unlängbar eine nicht unmühsame und zeitraubende Arbeit.

Nichts destoweniger haben sich die **löblichen Domainenverwaltung** über mein Ersuchen im Interesse der Fachwissenschaft auch dieser Arbeit mit anerkennenswerther Bereitwilligkeit unterzogen, mir die betreffenden Daten freundlichst zur Verfügung gestellt, und auf diese Weise an der Herstellung des Werkes thatsächlich mitgewirkt, wofür ich **Denselben** den gebührenden innigen Dank ausspreche.

Leider haben einige (Gottlob sehr wenige) **Domainenverwaltungen**, vielleicht durch Andrang von Amtsgeschäften verhindert, trotz mehrmaligen Ersuchens es unterlassen, mir die betreffenden Daten mitzutheilen, wodurch ich in die unangenehme Lage versetzt wurde, mir die fehlenden Daten auf anderem Wege beschaffen zu müssen, welcher Umstand eine unliebsame Verzögerung in der Herausgabe des Werkes zur Folge hatte.

Wie schon bemerkt, ist gegenwärtiges Werk auf Grund der neuen Grundsteuerregelung verfasst und sowohl die Flächenmasse der einzelnen Kulturarten als auch der Katastral-Reinertrag und die entsprechende Grundsteuer nach Massgabe vorgesehener **Einschätzung** angeführt.

Die Orts- und Bezirksnamen in diesem Werke sind so geschrieben, wie sie in der Landeseintheilung des Königreiches Böhmen und der für dasselbe Allerhöchst genehmigten politischen und Gerichts-Behörden vom Jahre 1854 geschrieben vorkommen.

Was speciell die Grundsteuer betrifft, so wird bemerkt, dass dieselbe zur Erzielung der nothwendigen Einförmigkeit bei allen Grundbesitzständen, wie gesetzlich bestimmt, mit je 22,7% des Katastral-Reinertrages berechnet wurde, ohne Rücksicht darauf, ob dieselbe schon jetzt oder erst nach Ablauf der bestimmten Frist voll entrichtet werden wird.

Der Einlagswerth wurde der Landtafel entnommen und wird bemerkt, dass dort, wo in der betreffenden Rubrik kein Einlagswerth angesetzt worden ist, auch in der Landtafel kein Einlagswerth angegeben erscheint.

Obwohl ich ursprünglich die Absicht hatte, diesem Werke eine grafische Uebersicht des gesammten landtäflichen Grundbesitzes beizugeben, so musste ich doch von der Ausführung dieses meines Vorhabens absehen, da sich demselben solche technische und noch andere Schwierigkeiten in den Weg stellten, welche zu überwinden, bei dem besten Willen, nicht möglich war, und ich bloss die Besitzstände resp. Besitzer mit über 1000 Ha Area zum Gegenstande der grafischen Darstellung nehmen konnte.

Es werden auf dem betreffenden Tableau 237 Grossgrundbesitzer mit je über 1000 Ha Area angeführt, wobei sich die grafische Darstellung auf die Gesamtarea des betreffenden Besitzes, dann die Area der Aecker, Wiesen, Waldungen und den Katastral-Reinertrag erstreckt.

Die einzelnen Kulturarten sind auf dem Tableau mit Farbenlinien u. z.: die Gesamtarea **schwarz**, der Wald **roth**, die Aecker **blau**, die Wiesen **grün** und der Katastral-Reinertrag gleichfalls **schwarz** bezeichnet.

Indem auf beiden Seiten des Tableau die Scala resp. die Kategorien u. z. bei der Area in Hektaren, bei dem Katastral-Reinertrage in Gulden angegeben sind, so kann die Fläche einer beliebigen Kulturart eines Besitzes sehr leicht gefunden werden, wenn man die in ein unter dem Besitzer befindliches Viereck einmündende Spitze der gebogenen die betreffende Kulturart darstellenden Linie oder das an derselben angebrachte Ringel in horizontaler Richtung mit der seitwärts befindlichen Scala vergleicht. Dasselbe Verfahren ist bei dem Katastral-Reinertrage zu beobachten.

Als Anhang dieser Schrift habe ich eine **statistische Zusammenstellung der Resultate der Grundsteuerregelung** u. z. auf Grund officieller Daten mit Schluss des Jahres 1885 nebst einer **Grundsteuer-Karte** beigelegt.

Der betreffende Ausweis ist nach den derzeit bestehenden 213 Steuerbezirken (Gerichtsbezirke Polna-Steken, Prachatic-Wallern und Trautenau-Eipel bilden die Steuerbezirke: Polna, Prachatic und Trautenau) verfasst und enthält: die Anzahl der Steuergemeinden, der Besitzer resp. Besitzstände, und Parcellen, ferner die steuerpflichtige resp. productive, die steuerfreie Grundfläche und die Gesamtfläche eines jeden Steuerbezirkes; dann den Katastral-Reinertrag und die hieraus mit 22,7% berechnete Grundsteuer, den von der Grundfläche auf eine Steuergemeinde, einen Besitzstand und eine Parcellen durchschnittlich kommenden Antheil und endlich den Antheil, welcher von der Grundsteuer auf eine Steuergemeinde, einen Besitzer und auf ein Joch steuerpflichtiger resp. productiver Grundfläche durchschnittlich entfällt.

Die beigegebene Grundsteuer-Karte weist aus, wie viel in einem jeden Bezirke von 1 Joch steuerpflichtiger Grundfläche an Grundsteuer durchschnittlich zu entrichten kommt.

Betreffend die in diesem Werke vorkommenden Abkürzungen, so bezeichnen: A. = Allodial. F. C. = Fideicommiss. Stf. = Stiftung. M. = Mensal. G. = Gut. H. = Herrschaft. * = Dampf- oder Kunstbetrieb.

Wie aus dieser kurzen Uebersicht des im Werke Gebotenen erhellt, darf ich wohl die Ueberzeugung aussprechen, dass in keiner ähnlichen bis jetzt erschienenen Schrift der landtäfliche Grundbesitz so gründlich und dem faktischen Stande der Kulturarten und des Katastral-Reinertrages entsprechend dargestellt worden ist, wie in vorliegender Publication, indem selbst der angegebene Katastral-Reinertrag zur Berechnung des beiläufigen Werthes eines jeden Grundbesitzes als Grundlage dienen kann.

Ich hege daher die zuversichtliche Hoffnung, dass auch dieses mein Werk in Interessentenkreisen eine wohlwollende Aufnahme finden wird.

Landtäflicher Grundbesitz

im

Königreiche Böhmen.

Postzahl	Name des Besitzers	Benennung und Eigenschaft des Grundbesitzes	Sitz der Verwaltung	Der Grundbesitz liegt im Gerichtsbezirke	Zu dem					
					Patronats		Herrschaft	Schlösser	Meierhöfe	Förstereien
					Kirchen	Pfarrren				
6	Aehrenthal, Johann Freiherr von -	Doxan (Doksany) mit Radhošt Gross-Skal (Hrubá Skála)	A. H. A. H.	Doxan Oberhof	Leitmeritz, Libochowic, Randnic und Welwarn Lomnic und Turnau	—	—	1	6	1
						14	7	1	8	7
						Zusammen . .				
7	Aichelburg, Virginie Gräfin-	Domoradie (Domoradice)	A. G.	Domoradie	Hohenmauth	—	—	—	1	—
8	Albert, Maria von -	Komořan	A. G.	Komořan	Königsaal	—	—	1	1	1
9	Althan, Michael Robert Graf-	Grulich (Kralíky) mit Ober- u. Nieder-Erlitz, Grünbusch, Morau, Ober-, Mittel- u. Nieder-Lipka, Lichtenau, Grenzwald und Doland Lhota Hlawáčkova Swojschie (Svojsice)	F. C. H. A. G. F. C. H.	Grulich Swojschie	Grulich Kauřim	2	2	1	7	4
						—	—	1	1	1
						1	1	1	4	1
						Zusammen . .				
10	Alumnat in Prag, Erzbischöfliches	Sowinka mit Krasnowes	Sft. G.	Prag	Jungbunzlau u. Weisswasser	1	1	1	2	1
11	Altwater's Erben, Karl von -	Katzengrün	A. G.	Katzengrün	Falkenau a. E.	—	—	1	1	1
12	Andrews, Georg William und Marie -	Lissa (Lysá)	A. H.	Lissa	Benatek, Nimburg und Poděbrad	2	2	1	7	2
13	Appeltauer, Bohumil-	Swojschie (Svojsice)	A. G.	Swojschie	Schüttenhofen	1	1	—	—	—
14	Appeltauer, Josef-	Žikau (Žikov) mit Strunkau	A. G.			—	—	—	2	1
15	Apt-Kanka, Wilhelmine -	Jetřichowie (Jetřichovice)	A. G.			Jetřichowie	Sedlec	1	—	1
16	Asseburg, Anna Gräfin-	Bělohrad	A. H.	Bělohrad	Hořic und Neupaka	3	1	1	6	1
17	Auersperg, Adolf Fürst von -	Libaun (Libouň)	A. G.	Wlašim	Wlašim	1	—	—	2	1
18	Auersperg, Franz Josef Fürst von -	Nassaberg (Nasavrky) Unter-Kralowic (Dolní Kralovice) Žleb-Tupadl mit Žuk u. Wrdy	A. H. A. H. A. H.	Slatinan Unterkralowic Žleb	Slatinan Unter-Kralowic Časlau	14	5	2	18	14
						12	5	2	6	11
						12	2	2	14	8
						Zusammen . .				
19	Auersperg, Franziska Gräfin von -	Hartenberg mit Frankenhammer Wallhof	A. H. A. G.	Hartenberg Wallhof	Falkenau und Graslitz Wildstein	1	1	1	1	4
						1	1	3	4	2
						Zusammen . .				

1) Darunter 1 Kunstmühle. 2) Darunter 1,63 ha Wein- und 0,72 ha Hopfgärten. 3) und 1 Kalkofen, 4) und 1 Mineral-

Besitzstande gehören														Karastral-Reintrag	Grundsteuer (22,7% d. Kat.-Rein-ertrages)	Letzter landtäflicher Einlagswerth			
Zuckerfabriken	Bierbrauereien	Spiritus- und Brauereibrennereien	Mahlmüllern übthpt.	Brettsägen	Ziegeleien	Äcker	Wiesen	Gärten überhaupt	Weiden überhaupt	Teiche	Waldungen	Flüsse, Bäche, Sümpfe	Unprodukt Boden (Wege, Sandgruben, Felsen, Steinbr., etc.)			Bauarea	Gesamt-Fläche	in Gulden	in Gulden
1	1	—	2	—	1	1035,00	33,23	62,72	42,40	—	161,06	111,43	9,87	9,68	1466,08	27.190	6.172	1848	C.-M. 442.381
—	1	—	1	1	2	1183,11	308,37	75,04	130,25	46,74	2423,89	35,63	46,03	11,22	4261,18	47.867	10.866	1821	C.-M. 525.000
1	2	—	3	1	3	2219,10	341,60	138,66	172,65	46,74	2585,55	147,06	55,06	20,00	5728,16	75.057	17.038		
—	—	—	—	—	—	117,00	—	2,00	14,00	0,50	14,00	0,50	2,00	—	150,00	3.442	781	1867	108.000
—	—	—	—	—	1	181,85	4,00	8,03	11,51	—	306,72	—	5,76	1,73	520,80	2.815	639	1882	97.472
—	1	1	—	1	1	537,84	200,71	0,67	40,30	—	2354,17	3,23	27,89	3,40	3168,30	15.138	3.436	1814	350.615
—	—	—	—	—	1	97,07	—	5,35	3,20	0,05	57,07	—	2,26	0,08	167,78	1.802	409	1871	115.000
1	1	—	1	—	1	890,60	60,68	40,45	43,37	11,63	69,40	—	24,27	8,64	1149,22	31.544	7.160	1812	799.442
1	2	1	1	1	3	1526,50	261,30	46,47	86,06	11,68	2481,63	3,23	54,42	13,02	4485,30	48.484	11.005		
—	—	—	—	—	—	208,22	9,40	4,03	46,04	0,57	57,55	—	17,26	2,88	346,14	1.963	446	1624	Sch. m. Gr. 17.100
—	1	—	1	1	1	129,44	46,43	0,72	7,73	3,31	138,25	—	0,73	1,27	327,88	4.039	917	1868	140.000
1	1	—	—	—	1	1827,01	251,00	20,82	38,76	—	841,40	—	114,02	11,03	3104,04	47.092	10.695	1884	1.900.000
—	—	—	—	—	1	63,20	26,60	0,07	22,90	3,66	59,44	—	0,04	0,62	176,80	696	158	1874	60.000
—	1	—	—	—	—	111	48	0,5	25	4	64	—	2,5	255	1.849	419	1874	70.000	
—	1	1	—	1	1	202,38	52,11	5,54	37,33	27,33	223,45	—	18,84	1,50	568,48	3.341	758	1870	113.691
—	1	—	—	—	1	691,70	308,45	21,87	9,21	28,77	1018,57	—	15,54	5,75	2099,86	28.990	6.581	1883	1.300.000
—	—	—	—	—	—	126,05	24,24	1,40	10,70	11,07	136,00	—	—	0,03	312,88	2.334	530	1867	30.000
1	2	1	—	—	1	2410,44	714,16	113,05	281,04	221,04	4963,74	40,78	36,88	29,38	8811,11	89.779	20.380	1841	1.180.682
—	1	—	—	—	3	722,55	122,78	21,59	68,26	15,19	4675,24	56,79	43,86	7,48	5733,74	27.943	6.343	1844	C.-M. 485.500
1	1	2	3	1	3	2938,43	220,72	113,60	164,10	68,71	2070,58	22,08	31,79	28,20	5688,30	112.847	25.616	1842	C.-M. 1.019.426
2	4	3	3	1	7	6101,42	1057,66	248,03	513,49	304,04	11709,56	119,05	112,53	65,06	20233,24	230.569	52.339		
—	1	—	—	2	—	427,86	336,03	2,12	8,08	0,86	2474,87	16,01	4,05	2,03	3273,41	18.606	4.233	1821	843.583
—	—	—	—	2	—	477,04	149,00	4,03	13,23	7,76	480,23	2,30	6,33	3,45	1144,87	12.151	2.761	1834	C.-M. 135.000
—	1	—	—	2	2	905,50	486,83	6,15	21,31	8,62	2955,10	18,51	10,38	6,08	4418,27	30.757	6.994		

werk dann 1 Kunstdüngerfabrik.

Postzahl	Name des Besitzers	Benennung und Eigenschaft des Grundbesitzes	Sitz der Verwaltung	Der Grund- besitz liegt im Gerichts- bezirke	Zu dem						
					Patro- nats-						
					Kirchen	Pfaren	Herrschtl. Schlösser	Meierhöfe	Förstereien		
20	Auersperg jun., Karl Fürst von -	Častrowie	A. G.	Wlašim	Wlašim	—	—	—	1	—	
21	Auersperg sen., Karl Fürst von -	Wlašim	A. H.	Wlašim	Beneschau, Wlašim und Wotie	5	3	1	13	5	
22	Auersperg, Karl Graf-	Chausnik (Chousnik)	A. H.	Chausnik	Kamenic a. d. L. Soběslan und Tabor	2	1	1	5	2	
23	Auersperg, Wilhelmine Fürstin -	Grünberg (Zelená Hora) mit Pradlo	A. H.	Grünberg	Nepomuk	5	3	1	8	3	
24	Augustiner-Convent in Prag	Lužec	Sft. G.	Lužec	Beraun	—	—	1	1	—	
		Stranka mit Zittnei	Sft. G.	Stranka	Dauba u. Melnik	—	—	1	4	1	
						Zusammen . .	—	—	2	5	1
25	Augustiner-Convent in Böhm. Leipa	Schönborn mit Klein-Aicha und Tiefendorf	Sft. G.	Böhm. Leipa	Böhm. Leipa	—	—	—	3	—	
26	Augustiner-Convent in Ročow	Lischtan (Leštany)	Sft. G.	Ročow	Laun	1	1	1	2	1	
27	Augustiner-Convent in Weisswasser	Wiska	Sft. G.	Weisswasser	Niemes und Weisswasser	—	—	—	1	—	
28	Bachofen von Echt, Clemens und Malvine -	Swinař mit Lhotka	A. H.	Swinař	Beraun	—	—	1	3	1	
29	Bahlthasar, Hugo und Helene de -	Hrochow-Teinic (Hrochův Týnec)	A. G.	Hrochow-Teinic	Chrudim, Hlinsko, Hohenmauth Nassaberg und Skuč	3	2	1	1	2	
30	Bärnreither, Alfons Marie, Georg Marie u. JUDr. Josef Marie -	Lünz u. Lust mit Widhostie, Mokotill und Přibenz	A. H.	Lünz	Podersam	2	1	1	4	1	
31	Battaglia de Sepramonte é Ponte alto, Henriette Frein von -	Lažan-Enis	A. G.	Lažan-Enis	Blatna	1	1	1	2	1	
32	Battaglia de Sepramonte é Ponte alto, Josef Freiherr-	Bratronic	A. G.	Bratronic	Blatna und Strakonic	1	—	1	3	1	
33	Beaufort-Spontin, Alfred Herzog und Fürst von -	Petschau (Bečov), Gabhorn, Theusing u. Pürles F. C. H., dann A. G. Pauten		Petschau	Buchau, Elbogen Karlsbad, Luditz, Manetin, Petschau, Tepl und Weseritz	11	10	5	12	14	
34	Beaufort-Spontin, Marie Melanie Gräfin von -	Schössles	A. H.	Petschau	Luditz	1	1	1	1	1	
35	Bechinie, Freiherren von Lažan, Franz, Adolf, Marie und Rudolf -	Rosohatec	A. G.	Unter-Kraupen	Chotěboř	1	1	1	3	1	
		Unter-Kraupen (Krupá Dolní)	A. G.		Deutschbrod	1	1	1	2	1	
						Zusammen . .	2	2	2	5	2

¹⁾ 1 Stärkefabrik. ²⁾ und 1 Oelfabrik dann 1 Eisenhammer. ³⁾ darunter 13,73 ha Hopfengärten. ⁴⁾ darunter 23,2 ha

Besitzstände gehören														Katastral-Reinertrag	Grundsteuer (22,7 % d. kat.-Reinertrages)	Letzter landtäflicher Einlagswert			
Zuckerfabriken	Bierbrauereien	Spiritus- und Branntweinbrennereien	Mahlmühlen übrikt.	Breitsägen	Ziegeleien	Äcker	Wiesen	Gärten überhaupt	Weiden überhaupt	Teiche	Waldungen	Flüsse, Bäche, Sümpfe	Unproduct. Boden (Wege, Sandgruben Feisen, Steinh. etc.)			Bauarea	Gesamt-Fläche	in Gulden	in Gulden
—	—	—	—	—	—	101,19	19,77	0,57	13,23	0,88	263,06	—	—	0,32	399,02	29.791	6.763	1872	41.300
—	1	2	2	2	2	1238,65	208,38	31,74	54,03	64,00	1966,28	10,55	1,00	12,61	3588,80	1803	1.050.421	—	—
—	1	—	—	—	1	380,15	91,45	13,57	46,50	23,13	624,70	—	14,50	4,03	1198,27	8.251	1.873	—	—
—	1	1	3	1	1	903,49	243,39	15,07	106,40	44,43	1653,04	8,58	9,63	1,54	2985,57	24.223	5.499	1856	200.000
—	—	—	—	—	—	105,00	9,00	3,00	3,00	2,50	32,00	—	—	0,50	155,00	1.915	435	1791	30.523
—	1	—	1	—	—	380,39	25,03	29,41	29,78	1,35	864,17	0,28	16,04	2,01	1350,26	14.216	3.277	1860	105.000
—	1	—	1	—	—	485,39	34,63	32,41	32,78	3,85	896,17	0,28	16,04	2,51	1505,26	16.131	3.712	—	—
—	—	—	—	—	—	66,00	25,00	2,00	3,00	—	46,00	5,00	4,00	—	151,00	1.237	281	—	—
—	1	—	—	—	1	184,62	2,62	14,03	3,27	—	66,44	—	3,80	1,45	276,23	5.126	1.164	—	—
—	—	—	—	—	—	55,75	5,06	1,09	3,45	—	204,00	—	0,26	0,51	271,01	1.165	265	—	—
—	—	—	—	—	1	282,06	30,12	5,83	69,17	0,93	113,38	1,08	17,77	2,10	522,37	5.650	1.283	1863	325.000
—	1	—	—	—	—	132,23	11,43	7,00	12,87	—	525,32	1,00	2,51	1,57	693,28	7.282	1.652	1884	420.000
—	—	—	—	—	—	571,12	34,89	66,59	17,98	—	192,00	18,06	3,31	—	904,55	18.108	4.110	1868	580.000
—	1	—	—	—	1	105,34	42,00	1,15	25,03	28,03	106,24	—	4,34	1,21	314,44	2.270	516	1874	86.664
—	1	—	—	—	—	243,42	52,71	10,00	78,27	46,00	129,03	—	1,07	1,84	363,84	2.824	641	1865	96.114
—	3	—	1	2	1	1150,00	966,78	6,00	592,73	138,11	7083,05	—	307,87	—	10247,24	64.775	14.704	1813	441.219
—	—	—	—	—	—	182,42	69,63	0,60	—	54,16	183,03	—	—	0,74	496,58	4.165	945	1881	104.500
—	1	1	—	1	—	222,35	45,35	4,24	15,57	11,45	390,42	—	0,43	2,70	692,51	5.102	1.158	1834	62.000
—	1	—	1	1	1	204,18	35,60	2,29	5,50	14,13	209,46	—	0,70	1,30	473,25	3.908	887	1872	180.000
—	1	1	2	1	2	426,53	81,04	6,53	21,07	25,58	599,88	—	1,13	4,00	1165,76	9.010	2.045	—	—

Hopfengärten. ⁵⁾ davon 30,06 Rusticalgründe.

Postzahl	Name des Besitzers	Benennung und Eigenschaft des Grundbesitzes	Sitz der Verwaltung	Der Grundbesitz liegt im Gerichtsbezirke	Zu dem					Besitzstande gehören											Karastal-Reinertrag	Grundsteuer (22,7% d. Kat.-Reinertrages)	Letzter landtäflicher Einlagswerth										
					Patronats		Herrschaft	Schlösser	Meierhöfe	Förstereien	Zuckerfabriken	Bierbrauereien	Spiritus- und Branntweinbrennereien	Mahlmühlen übpt.	Brettsägen	Ziegeleien	Aecker	Wiesen	Gärten überhaupt	Weiden überhaupt			Teiche	Waldungen	Flüsse, Bäche, Sümpfe	Unprodukt Boden (Wage, Sandgruben, Felsen, Steindr. etc.)	Baureue	Gesamtfläche	in Gulden	in Gulden	Jahr	in Gulden	
					Kirchen	Pfarrn																											in Hektaren (1 ha = 1,737 n. ö. Joch)
52	Bethmann, Moriz Freiherr v. Grunelius geb. Frein von Bethmann, Olga Frein v. als Erben nach Alex. Freiherr von Bethmann	Neu-Ronow und Křinec dann Dobrowan und Dwory A. H.	Křinec	Jungbunzlau, Königstadt, Liban u. Nimburg	2	2	1	5	5	1	2	1	—	1	—	994.40	122.00	26.47	9.78	—	1945.63	7.48	4.03	11.51	3121.30	42800	9.715	1844	C.-M. 400.000				
53	Biener, JUDr. Alexander-	Milostic (Milostice) mit Bonkowic A. G.	Milostic	Sedlec	—	—	1	2	1	—	—	—	1	—	100.73	18.39	1.01	5.29	0.54	75.20	—	0.01	0.60	201.77	1.243	283	1878	150.000					
54	Bilin, Stadtgemeinde-	Jablontz (Jablonec) A. G.	Bilin	Bilin	—	—	—	—	—	—	—	—	—	—	49.00	7.00	1.00	21.00	—	—	—	22.00	—	100.00	976	222	1853	C.-M. 44.527					
55	Bischofteinitz, Stadtgemeinde-	Hlas mit Peřina A. G.	Bischofteinitz	Bischofteinitz	—	—	—	2	—	—	—	—	—	—	153	37	1	117	2	366	9	59	744	5.385	1.221	—	—	—					
56	Bisthum Königgrätz (Bischof Th. Dr. Jos. Joh. Hais)	Chrast Mens. H.	Chrast	Chrudim, Hohenmauth, Hlinsko u. Nassaberg	6	1	1	3	—	—	—	—	—	—	2	2	—	1	1	726.00	122.00	14.00	—	48.00	1772.00	—	24.00	5.00	2711.00	26.214	5.951	1656	80.000
57	Bisthum Leitmeritz (Bischof Dr. Emanuel Joh. Schoeb)	Drum mit Stran Mens. H.	Drum	Auscha	3	3	1	2	—	—	—	—	—	—	356.84	69.86	14.04	41.08	50.69	720.18	2.25	26.56	2.66	1285.16	12.279	2.787	1647	53.000					
		Křeschitz (Křeřice) mit Třebautitz Mens. G.	Leitmeritz	Aussig u. Leitmeritz	3	2	1	2	—	—	—	—	—	—	111.18	5.20	11.68	6.65	—	101.07	18.01	0.39	1.26	256.34	3.352	761	1820	W.-W. 140.118					
		Zusammen . .			6	5	2	4	—	—	—	—	—	—	468.02	75.06	26.62	47.73	50.69	821.51	21.26	26.95	3.92	1541.50	15.631	3.548	—	—	—				
58	Blaschka, Conrad-	Mitrowie (Mitrovice) mit Přestawlk A. G.	Mitrowie	Sedlec	—	—	1	4	—	—	—	—	—	—	247.52	35.20	8.56	12.03	11.56	210.25	0.93	3.80	2.07	533.72	4.135	939	1867	225.000					
59	Blumencron, Arpad Freiherr von-	Hareth (Hořany) A. G.	Hareth	Brüx	2	1	1	1	—	—	—	—	—	—	126.03	4.07	2.20	6.73	—	—	—	0.18	0.86	141.27	3.868	878	1862	52.500					
60	Blumencron, Géza Freiherr v.-	Stranitz (Stránce) A. G.	Stranitz	Brüx	1	—	1	1	—	—	—	—	—	—	141.00	13.00	2.00	—	—	—	—	—	0.60	156.6	3.425	777	1863	105.000					
61	Boos von Waldek, Franz Graf-	Wosselec (Oselec) mit Alt-Smoliwic F. C. H.	Wosselec	Blatna und Horaždowic	3	1	2	4	—	—	—	—	—	—	469.54	135.62	6.47	49.31	95.36	672.32	—	1.73	3.81	1434.18	12.040	2.733	1842	C.-M. 340.000					
62	Boos von Waldek, Victor Graf-	Lažan-Desfours mit Radic A. G.	Wosselec	Horaždowic, Planic u. Nepomuk	2	1	1	2	—	—	—	—	—	—	242.50	48.52	3.88	29.43	15.96	131.11	—	2.86	1.60	475.17	3.070	701	1831	C.-M. 74.200					
63	Borgo-Netolitzky, Flaminio Cavalière Dal-	Kost mit Rakow F. C. H.	Kost	Münchengrätz, Sobotka und Turnau	7	4	3	8	—	—	—	—	—	—	789.31	262.19	26.05	78.01	46.76	1483.58	—	27.05	6.90	2719.85	34.247	7.774	1813	983.413					
64	Bradáček, Anton, Josef u. Wenzel-	Perwolfisch A. Hof	Perwolfisch	Melnik	—	—	—	1	—	—	—	—	—	—	60	1	1	0.4	—	0.3	2	1	0.3	66	1.695	385	1817	51.605					
65	Breuer, Johann und Marie-	Kamen und Esche A. G.	Kamen	Patzau	1	—	1	2	—	—	—	—	—	—	225.77	23.04	2.87	1.74	9.68	143.69	1.64	0.70	1.32	411.55	3.923	890	1879	141.000					
66	Brüx, Königl. Freistadt-	Kopitz (Kopisty) mit Seidowitz und Sabnitz A. H.	Brüx	Brüx	5	4	—	13	—	—	—	—	—	—	1160.15	192.21	48.01	129.18	52.65	2341.00	—	78.05	11.22	4013.87	53.641	12.176	—	—	—				
67	Bubeníček, Karl-	Aich A. G.	Aich	Karlsbad	—	—	1	1	—	—	—	—	—	—	75.89	23.41	0.36	16.71	0.14	180.51	—	1.24	1.25	299.51	2.551	579	1877	141.000					
68	Bubna, Julius-	Bochow (Bohov) A. G.	Bochow	Schüttenhofen	—	—	—	1	—	—	—	—	—	—	46.08	10.43	0.27	1.07	—	4.82	—	0.81	0.22	63.70	460	104	1882	22.410					
69	Bubna-Lititz, Michael Graf-	Doudleb und Jelení F. C. H.	Doudleb Ober. Jelení	Adlerkostelec u. Hohenmauth	1	1	—	3	—	—	—	—	—	—	271.41	65.77	8.74	12.77	35.31	1825.13	—	14.89	3.10	2237.12	10.406	2.362	1863	330.939					
70	Budweis, Stadtgemeinde-	Budweis (Budějovice) sammt Ellexnitz, Ostrolow-Anjezd u. Doubrawitz A. H.	Budweis	Budweis, Frauenberg, Krumau, Lischau u. Schweinitz	5	5	—	2	—	—	—	—	—	—	156.75	247.82	8.39	62.22	647.26	1566.08	121.44	4.47	2814.43	18.230	4.138	—	W. W. 843.580						
71	Burgstaller, Wenzel und Josefine-	Rybňan A. G.	Rybňan	Saaz	—	—	—	1	—	—	—	—	—	—	113	2	13	10	—	—	9	6	153	2.929	665	1864	105.000						

1) darunter auch Teiche. 2) und 3 Kapellen. 3) darunter 12.06 ha Hopfengärten. 4) darunter 5.99 ha Wein- und 0.29

Hopfengärten. 5) und 2 Kapellen.



Postzahl	Name des Besitzers	Benennung und Eigenschaft des Grundbesitzes	Sitz der Verwaltung	Der Grundbesitz liegt im Gerichtsbezirke	Zu dem					
					Patronats-		Herrschaftl. Schlösser	Meierhöfe	Förstereien	
					Kirchen	Pfarrten				
72	Buquoy, Ferdinand Graf v.	Hauenstein mit Kupferberg	A. H.	Pressnitz	Joachimsthal u. Pressnitz	—	2	1	—	4
73	Buquoy, Karl Graf von	Gratzen (Nové Hrady)	F. C. H.	Gratzen	Gratzen, Kaplic und Krumau	2)	14	3	10	17
		Rosenberg (Rožmberk) mit Zartlesdorf	F. C. H.	Rosenberg	Hohenfurth u. Kaplic	1	1	2	3	3
		Pressnitz (Přísečnice) mit Sorgenthal	A. H.	Pressnitz	Kaaden, Pressnitz u. Sebastiansberg	2	2	1	—	8
		Zusammen . .				17	17	6	13	28
74	Capitel zu Allerheiligen in Prag	Choteč und Zbuzan	Sft. G.	Prag	Smichow	—	—	—	1	—
75	Chotěboř, Stadtgemeinde	Gemeindebesitz		Chotěboř	Chotěboř	—	—	—	—	1
76	Chotek, Bohuslav Graf	Čiwic	A. G.	Pardubic	Pardubic und Přelauč	1	1	—	—	1
77	Chotek, Josefine Gräfin und Ferdinand Graf	Wolschow (Volšov)	A. G.	Wolschow	Schüttenhofen	—	—	1	1	1
78	Chotek, Karl Graf	Grosspriesen (Březno Velké)	A. H.	Grosspriesen	Aussig	1	—	2	1	1
		Zahořan	A. G.		Leitmeritz und Auscha	1	1	—	—	1
		Zusammen . .				2	1	2	1	2
79	Chotek, Otto Graf <i>de Kabeš Vlad.</i>	Radměřice (Radměřice) mit Wlčkovie	A. H.	Wlčkovie	Wotic	2	1	1	10	3
80	Chotek, Rudolf Graf	Běloschitz mit Kramitz	A. G.	Běloschitz	Bilin	1	1	1	4	1
		Neuhof (Nové dvory) bei Kuttenberg mit Eselswiese u. Hlisow	A. H.	Neuhof bei Kuttenberg	Časlau, Kolin u. Kuttenberg	6	3	1	9	5
		Weltrus sammt Lehenbesitz Postřížín	F. C. H.	Weltrus	Melnik, Raudnic u. Welwarn	3	3	1	9	3
		Zusammen . .				10	7	3	22	9
81	Čzečzinkar von Birnitz, Therese	Radboř mit Kaunic	A. H.	Radboř	Kolin u. Unterkralowic	1	1	2	2	1
82	Černý, Josef und Victoria	Oberbeřkowie (Horní Beřkowie)	A. G.	Oberbeřkowie	Raudnic	2	1	1	2	1
83	Czernin von Chudenitz, Aloisia Gräfin	Bensen (Benešov)	A. G.	Bensen	Bensen	1	1	1	1	—
		Hohenelbe (Vrchlabí)	A. H.	Hohenelbe	Hohenelbe	2	2	1	—	7
		Marschendorf (Maršov)	A. H.	Marschendorf	Marschendorf	1	1	1	—	6
		Zusammen . .				4	4	3	1	13
84	Czernin von Chudenitz, Hermann Graf	Giesshübel (Kysib)	A. H.	Giesshübel bei Sollmuss	Buchau und Karlsbad	5	5	1	1	4

1) Kalkbrennerei in 3 Oefen. 2) und 2 Kapellen. 3) und 3 Schindelmashinen. 4) davon 71,70 ha Parkanlagen, Hopfengärten. 5) darunter 21,00 ha mit Obstbäumen. 6) mit Knieholz. 7) eine Porzellanfabrik mit Massmühle.

Besitzstande gehören														Katastral-Reinertrag	Grundsteuer (22.7 % d. Kat.-Reinertrages)	Letzter landtäflicher Einlagswerth			
Zuckerfabriken	Bierbrauereien	Spiritus- und Branntweinbrennereien	Malzmüllhfen übl. pt.	Brettsägen	Ziegeleien	Aecker	Wiesen	Gärten überhaupt	Weiden überhaupt	Teiche	Waldungen	Flüsse, Bäche, Sümpfe	Unproduct. Boden (Wege, Sandgruben, Felsen, Steinbr., etc.)			Banarea	Gesamt-Fläche	in Gulden	
																		Jahr	in Gulden
—	—	—	—	—	1)	201,05	62,50	10,35	29,22	1,34	2258,50	7,07	11,07	2,60	2583,70	14.770	3.353	1839	C.-M. 400.100
—	3	2	1	2	4	1172,00	1120,00	8,00	504,00	670,00	12080,00	95,00	41,00	119,00	15809,00	71.872	16.315	1862	3.056.734
—	1	—	1	—	1	203,95	103,72	72,28	38,99	12,41	1118,04	48,61	98,00	2,34	1698,55	6.385	1.449	1810	275.455
—	1	—	—	2	1	104,66	69,37	0,11	19,64	7,83	7103,46	5,40	37,26	3,13	7350,86	48.675	11.049	1839	300.000
—	5	2	2	4	6	1480,61	1293,09	80,39	562,04	690,24	20302,10	149,01	176,26	124,42	24858,71	126.932	28.813		
—	—	—	—	—	—	153,95	12,26	4,80	14,71	—	96,35	0,22	1,17	0,86	284,38	2.361	536	—	—
—	—	—	—	—	1	55,07	8,49	0,90	11,47	5,65	310,44	—	0,07	—	394,09	1.871	425	—	—
—	—	—	—	—	—	354,09	100,92	1,05	13,68	1,55	386,45	0,27	0,71	0,14	859,10	9.151	2.077	1878	148.328
—	—	—	—	—	—	67,28	30,60	2,26	11,78	—	233,10	0,15	0,46	0,07	346,86	1.911	434	1873	170.000
—	1	—	—	—	—	72,47	21,85	5,40	0,90	—	348,44	—	26,16	1,48	476,62	7.386	1.677	1873	209.745
—	1	—	—	—	1	172,73	17,42	13,80	5,62	—	361,50	—	9,92	0,48	581,47	7.330	1.664		
—	2	—	—	1	1	245,20	39,27	19,20	6,52	—	709,94	—	36,02	1,94	1058,09	14.716	3.341		
—	1	—	1	1	2	838,64	174,44	23,28	22,08	61,54	765,55	15,22	—	5,72	1908,77	15.362	3.487	1873	310.000
—	1	—	—	—	1	441,27	7,37	15,29	66,96	1,05	60,36	—	0,54	3,59	596,43	11.302	2.566	—	—
1	1	—	1	—	1	1904,77	140,41	78,26	112,22	30,50	1230,91	16,11	39,13	17,27	3569,38	72.678	16.498	1765	440.000
1	1	1	—	—	1	1358,20	39,60	93,15	42,28	2,61	349,15	166,85	—	12,05	2064,28	33.799	7.672	1764	294.000
2	3	1	1	—	3	3704,24	187,47	187,00	221,46	34,16	1640,42	182,96	39,67	32,91	6230,29	117.779	26.736		
1	—	—	2	—	1	311,07	28,10	11,07	23,00	—	8,03	—	0,24	4,35	386,46	10.094	2.291	1825	C.-M. 35.000
—	1	—	* 1	—	—	288,43	0,43	82,25	5,39	—	259,74	0,01	1,87	3,00	641,78	10.074	2.287	1883	450.000
—	—	—	—	—	1	50,19	5,31	0,63	1,76	—	200,92	12,23	0,07	0,23	271,34	3.268	742	1877	167.900
—	1	—	—	4	—	142,13	286,12	9,03	1317,72	—	6608,64	90,20	172,99	2,23	8629,06	22.998	5.221	1833	346.200
—	1	—	—	1	—	13,65	38,08	3,28	1367,09	—	6592,58	68,08	336,36	1,48	8420,58	13.970	3.171	1883	1.080.000
—	2	—	—	5	1	205,97	329,40	13,84	2686,57	—	13402,14	170,51	509,42	3,94	17321,88	40.236	9.134		
—	—	—	* 1	1	11)	136,54	185,88	11,25	33,88	64,03	2284,38	0,64	9,11	3,49	2729,81	16.063	3.646	1838	C.-M. 405.000

5) darunter 4,70 ha Hopfengärten. 6) 1 Maschin-Stärkefabrik. 7) und 1 Kapelle. 8) darunter 4,28 ha Wein- und 5,62 ha

Postzahl	Name des Besitzers	Benennung und Eigenschaft des Grundbesitzes	Sitz der Verwaltung	Der Grundbesitz liegt im Gerichtsbezirke	Zu dem													
					Patronats-		Herrschaftl. Schlösser	Meierhöfe	Fensterreien									
					Kirchen	Pfarrren												
85	Czernin von u. zu Chudenitz, Jaromir Graf-	Chudenic mit Schwihau, Choromysl, Polin u. Srbitz F. C. H., dann A. G. Dolna, mit Cwrčowes, Drslawic, Ausilau und Mezholz	Chudenic	Bischofteinitz, Klattau u. Neugedein	10	6	4	18	9									
					Neuhaus (Jindřichův Hradec) F. C. H.	Neuhaus	Jechnitz, Kralowic u. Manetin	—	—	2	12	11						
								Petersburg F. C. H.	Petersburg	Duppau, Kaaden, Podersam und Saaz	10	7	1	12	8			
											Schönhof mit Miltchowes, Sedschütz, Preles und Flöhau F. C. H.	Preles bei Podersam	Duppau, Kaaden und Podersam	8	6	2	13	4
														Maschau mit Libotitz, Kattowitz u. Turtusch A. H.	Maschau	Duppau, Kaaden und Podersam	6	6
Zusammen . .	34	25	12	65	36													
86	Czernin von Chudenitz, Josef Graf-	Widim	A. G.	Widim	Dauba	1	1	1	2	1								
87	Czernin von Chudenitz, Otto-kar Graf-	Winoř	A. H.	Winoř	Brandeis und Karolinenthal	2	1	1	6	1								
88	Czernin von Chudenitz, Theobald Graf-	Dymokur	A. H.	Dymokur	Königstadt, Liban, Neubydžow und Nimb- burg	8	3	1	9	7								
89	Cistercienser Stift Hohen- furt	Hohenfurt (Vyšší Brod) mit Hodenitz, Oppach und Zahrádky	Sft. H.	Hohenfurt	Budweis, Hohen- furt, Kaplic, Krumau u. Ober- plan	16	16	1	4	7								
						Komařitz und Habří	Sft. G.	Komařitz	Budweis und Schweinitz	—	—	2	3	2				
										Umlowitz	Sft. G.	Hohenfurt	Kaplic	—	—	1	—	—
Zusammen . .	16	16	4	7	9													
90	Cistercienser Stift Ossegg	Ossegg mit Skyrl	Sft. H.	Ossegg	Bilin, Brüx, Dux und Komotau	9	7	—	8	3								
						Frauenthal mit Termeshöfen	A. G.	Frauenthal	Deutschbrod	10	2	1	1	3	1			
Itkau	A. G.	Itkau	Chotěboř	—	—					—	2	—						
				91	Clam-Gallas, geb. Gräfin Dietrichstein, Clotilde Gräfin-	Polna-Přibyslau mit dem Czardow- sky'schen Grunde, dann Kreuzberg A. H.	A. H.	Schloss Saar in Mähren	Polna-Přibyslau	Chotěboř, Polna, Přibyslau und Steken	9	6	2	14	5			
Wojno-Městec	A. H.	Wojno-Městec	Přibyslau								1	1	—	—	4			
											Zusammen . .	12	8	3	19	10		

Besitzstande gehören														Katastral-Reinertrag	Grundsteuer (22,7% d. Kat.-Rein- ertrages)	Letzter landtäflicher Einlagswerth			
Zuckerfabriken	Bierbrauereien	Spitius- und Brannt- weinbrennereien	Mahlmühlen üblipt.	Brettsägen	Ziegeleien	Aecker	Wiesen	Gärten überhaupt	Weiden überhaupt	Teiche	Waldungen	Flüsse, Bäche, Stümpfe	Unproduct. Boden (Wege, Sandgruben Feisen, Steinbr., etc.)			Bauarea	Gesamt- Fläche	in Gulden	in Gulden
—	1	—	1	1	1	1746. ₀₁	485. ₄₃	37. ₂₁	145. ₀₃	59. ₁₀	4048. ₈₀	2. ₇₃	24. ₀₆	15. ₂₈	6564. ₈₅	49.557	11.249	1845	C.-M. 169.17 0
—	1	1	2	—	2	1150. ₀₂	1731. ₅₈	12. ₂₈	230. ₃₀	1208. ₄₉	6905. ₅₂	201. ₄₁	—	14. ₀₆	11455. ₅₅	47.722	10.833	1845	1,738.189
—	1	—	1	1	1	1383. ₀₀	267. ₀₀	76. ₀₀	203. ₀₀	120. ₀₀	3691. ₀₀	—	225. ₄₀	—	5965. ₀₀	60.503	13.734	1845	731.303
1	—	—	1	—	1	2931. ₀₁	210. ₀₆	110. ₁₆	269. ₄₇	7. ₇₀	1757. ₂₇	25. ₀₀	112. ₇₈	21. ₉₀	5445. ₃₅	68.010	15.438	1845	1,185.000
—	1	—	—	1	—	1228. ₇₈	86. ₄₈	17. ₉₃	85. ₆₁	2. ₄₃	1429. ₅₁	7. ₅₇	33. ₉	8. ₁₄	2898. ₇₁	48.680	11.050		
1	4	1	5	3	5	8439. ₇₂	2780. ₅₅	252. ₆₈	934. ₁₀	1397. ₇₂	17832. ₁₀	236. ₇₁	395. ₆₃	60. ₂₈	3239. ₄₉	274.472	62.304		
—	1	—	—	—	1	140. ₀₉	0. ₅₈	11. ₅₁	3. ₄₅	0. ₀₉	727. ₃₈	—	10. ₆₃	1. ₇₃	896. ₀₆	8.722	1.980	1884	250.000
—	1	—	—	—	1	1275. ₀₀	22. ₀₀	23. ₂₅	—	5. ₀₀	58. ₀₀	—	8. ₀₀	10. ₅₀	1401. ₇₅	49.138	11.154	1858	993.23 4
1	1	—	1	—	2	3206. ₈₆	319. ₀₀	32. ₀₁	27. ₁₆	184. ₅₀	2505. ₂₂	—	42. ₇₉	15. ₁₇	6332. ₇₇	97.280	22.083	1814	1,112.415
—	1	—	—	—	—	393. ₆₂	595. ₂₈	3. ₄₈	242. ₇₄	72. ₆₂	2581. ₅₃	—	4. ₆₇	6. ₇₂	3900. ₆₆	14.828	3.366	1822	415.929
—	2	—	—	—	1	312. ₀₅	149. ₄₈	6. ₄₃	39. ₀₈	109. ₅₆	587. ₀₉	—	19. ₂₁	2. ₆₆	1227. ₆₆	8.585	1.949	1623	Sch.-G. 45.000
—	—	—	—	—	—	96. ₂₅	76. ₇₉	3. ₈₈	23. ₀₈	4. ₂₄	217. ₀₇	—	0. ₀₆	0. ₆₁	424. ₃₈	2.231	506	1779	20.000
—	3	—	—	—	1	802. ₅₂	821. ₅₅	13. ₇₀	306. ₇₀	187. ₀₂	3387. ₁₀	—	23. ₀₁	9. ₀₉	5552. ₇₉	25.644	5.821		
—	1	—	2	1	1	1649. ₂₀	290. ₀₀	45. ₈₁	45. ₈₁	37. ₇₇	1593. ₀₁	4. ₀₂	21. ₆₁	12. ₅₂	3696. ₀₉	58.553	13.292	1816	649.44 5
—	—	1	1	1	—	401. ₀₂	105. ₆₄	4. ₀₂	67. ₃₂	2. ₇₃	302. ₄₈	0. ₀₁	30. ₀₀	3. ₂₆	918. ₂₉	7.735	1.756	1864	390.000
—	—	—	—	—	—	180. ₁₁	73. ₅₀	0. ₂₈	18. ₆₂	—	114. ₀₃	0. ₄₄	5. ₅₈	0. ₅₉	358. ₁₄	2.286	519	1864	90.000
—	2	1	—	1	—	1593. ₀₄	654. ₀₈	5. ₂₇	385. ₇₄	156. ₅₇	4340. ₁₅	73. ₀₉	254. ₀₃	8. ₇₁	7470. ₆₈	44.245	10.044	1841	599.408
—	—	—	—	—	—	133. ₁₈	78. ₅₀	0. ₉₆	78. ₀₈	276. ₄₁	2711. ₁₇	0. ₆₅	3. ₅₄	0. ₆₇	3283. ₄₅	13.389	3.039	1833	197.863
—	2	2	1	2	—	2308. ₂₅	875. ₀₀	10. ₃₃	549. ₇₇	435. ₇₁	7468. ₇₃	74. ₁₀	294. ₀₅	13. ₄₃	12030. ₅₆	67.655	15.358		

1) 1 Schindelmaschine, 1 Walche und 2 Torfstiche. 2) darunter unproduct. Boden. 3) darunter 43 ha Hopfengärten. Kapelle. 5) darunter 1.25 ha. Hopfengärten, 9) darunter 4.03 ha Wein- und 6.00 ha Hopfengärten. 10) und 1 Kapelle.

1) Bauarea inbegriffen. 2) darunter 0.06 ha Wein- und 89.10 ha Hopfengärten. 3) darunter 13.45 ha Hopfengärten. 7) und 1

Postzahl	Name des Besitzers	Benennung und Eigenschaft des Grundbesitzes	Sitz der Verwaltung	Der Grundbesitz liegt im Gerichtsbezirke	Zu dem					
					Patronats-		Herrschaftl. Schlösser	Meierhöfe	Förstereien	
					Kirchen	Pfarrn				
92	Clam-Gallas, Eduard Graf	Friedland Grafenstein Lämberg Reichenberg (Liberec)	A. H.	Friedland Grafenstein bei Grottau Lämberg Reichenberg	Friedland Gabel und Kratzau Gabel u. Kratzau Gablorz, Kratzau u. Reichenberg	19	10	3	13	14
						7	6	1	6	5
						3	3	1	3	2
						9	6	2	2	5
Zusammen . .						38	25	7	24	26
93	Clam-Martinic, Heinrich Jar. Graf	Smečna und Schlan	A. H.	Smečna	Neu-Strašic, Schlan, Unhošt und Welwarn	18	6	1	16	6
94	Clam-Martinic, Richard Graf	Ertischowic mit Sollenic Lasko	A. G.	Ertischowic	Přibram	—	—	1	1	1
						—	—	1	1	1
						Zusammen . .				
95	Clam-Martinic, Louise Gräfin	Kamena	A. G.	Ertischowic	Přibram	—	—	—	1	1
96	Claner von Engelshofen, Arthur Ritter	Hostačow	A. G.	Hostačow	Habern	—	—	1	3	—
97	Clary-Aldringen, Edmund Fürst	Binsdorf mit Rosendorf Teplitz mit Graupen u. Schelchowitz	A. H.	Binsdorf Teplitz	Böhm. Kamnitz und Tetschen Aussig, Lobositz und Teplitz	3	3	—	4	6
						5	3	1	10	12
						Zusammen . .				
98	Claudi, Hugo	Čkin und Hohendorf (Vysoká)	A. G.	Čkin	Winterberg	1	—	2	4	1
99	Claudi, Laura	Poříč bei Budweis	A. G.	Poříč	Budweis und Krumau	—	—	1	1	—
100	Collegiat-Capitel zu Alt-Bunzlau	Alt-Bunzlau (Stará Boleslav)	M. G.	Alt-Bunzlau	Brandeis a. d. E.	—	—	1	2	1
101	Collegiat-Capitel Vyšehrad, Königl.	Meierhof Vyšehrad Meierhof Wetruschic mit Lhotka Meierhof Kosoř-Lilienthal 3 Rustikal-Wirthschaften	A. G.	Vyšehrad	Prag Karolinenthal u. Weinberge Königsaal Königsaal und Unhošt	1	1	—	1	1
						—	—	—	2	1
						1	—	—	2	—
						—	—	—	—	—
						Zusammen . .				

1) Sammt Bächen, Sümpfen u. s. w. 2) und 3 Kapellen. 3) sammt Flüssen. 4) darunter 2,00 ha Hopfengärten. 5) 1 Kapelle, 6) und 5 Kapellen. 7) und 2 Kalkwerke. 8) und 1 Kalkbrennerei.

Besitzstande gehören														Katastral-Reinertrag	Grundsteuer (22,7% d. Kat.-Reinertrages)	Letzter landtäflicher Einlagswerth						
Zuckerfabriken	Bierbrauereien	Spiritus- und Branntweinbrennereien	Mahlmühlen übthpt.	Brettsägen	Ziegeleien	Äcker	Wiesen	Gärten überhaupt	Weiden überhaupt	Teiche	Waldungen	Flüsse, Bäche, Sümpfe	Unproduct. Boden (Wege, Sandgruben Felsen, Steinbr., etc.)			Banarea	Gesamtfläche	in Gulden	in Gulden	Jahr	in Gulden	
—	1	—	—	2	2	1391,76	608,38	21,93	100,80	—	15444,65	—	184,77	12,03	17765,17	93.790	21.290	1842	C.-M. 1,402.137			
—	1	1	—	1	1	852,94	392,23	10,01	71,88	0,36	3894,35	32,80	54,32	6,94	5315,83	47.983	10.892	1838	606.277			
—	1	—	—	—	1	243,77	91,80	9,47	41,35	16,56	1588,48	3,04	12,70	3,00	2011,16	13.691	3.108	1838	295.000			
—	1	1	—	2	—	194,51	104,17	3,72	31,33	2,05	6126,45	—	72,71	1,31	6538,15	40.850	9.273	1842	947.817			
Zusammen . .						4	2	—	5	4	2682,98	1196,64	45,13	245,54	19,87	27053,93	36,44	324,55	25,24	31630,31	196.314	44.563
1	1	—	2	—	2	1551,71	280,54	39,21	232,49	4,61	3309,79	—	108,81	21,57	5548,81	77.130	17.508	1834/40	W.-W. 1,143.920			
—	1	—	1	—	1	126,06	14,21	3,46	0,61	9,78	85,23	—	1,25	0,95	241,55	1.300	295	1865/72	232.000			
—	—	—	—	—	—	145,07	24,36	0,76	3,78	8,61	63,82	—	—	0,83	247,23	1.348	306					
Zusammen . .						1	—	1	—	1	271,13	38,57	4,22	4,39	18,39	149,05	—	1,25	1,78	488,78	2.648	601
—	1	—	—	—	—	134,45	25,64	6,25	10,54	1,40	102,04	—	1,25	1,08	282,08	1.446	328	1880	124.000			
1	—	—	1	1	1	428,58	25,01	5,20	18,86	20,59	72,00	5,68	5,94	5,25	587,02	10.657	2.419	1877	500.000			
—	1	—	—	3	—	82,79	84,13	1,68	4,89	0,38	3567,34	0,38	12,93	1,67	3756,19	15.093	3.426	1855	C.-M. 1,155.470			
—	1	—	—	3	1	1110,45	191,54	11,16	94,43	16,24	3031,41	25,96	47,62	11,79	4540,54	68.894	15.639	1859	2,165.141			
Zusammen . .						2	—	—	6	1	1193,24	275,67	12,84	99,32	16,62	6598,75	26,28	60,55	13,46	8296,73	83.987	19.065
—	1	1	—	—	1	230,19	29,05	2,30	12,03	0,36	57,54	4,90	1,59	2,01	339,88	2.500	567	1872	87.444			
—	1	—	—	1	—	78,55	22,04	2,19	3,99	0,74	52,66	—	0,04	1,00	162,11	2.221	504	1854	60.000			
—	1	—	—	—	—	526,00	98,00	6,00	7,00	—	127,00	—	6,00		770,00	9.606	2.181	1816	W.-W. 159.278			
—	1	—	—	—	—	39,96	13,52	4,69	4,29	—	—	—	—	1,02	64,38	1.701	386	—	—			
—	—	—	—	—	—	236,80	10,61	1,36	25,85	1,27	49,97	—	9,04	1,23	336,13	5.516	1.252	—	—			
—	—	—	—	—	—	138,43	3,69	1,59	5,79	—	66,53	—	—	0,56	216,50	2.402	545	—	—			
—	—	—	—	—	—	117,82	2,05	4,93	11,99	—	2,90	—	—	0,74	139,53	2.538	576	—	—			
Zusammen . .						1	—	—	—	—	533,01	29,78	12,57	47,02	1,27	119,40	—	9,04	4,45	756,54	12.157	2.759

1) Sammt Bächen, Sümpfen u. s. w. 2) und 3 Kapellen. 3) sammt Flüssen. 4) darunter 2,00 ha Hopfengärten. 5) 1 Kapelle, 6) und 5 Kapellen. 7) und 2 Kalkwerke. 8) und 1 Kalkbrennerei.

Postzahl	Name des Besitzers	Benennung und Eigenschaft des Grundbesitzes	Sitz der Verwaltung	Der Grundbesitz liegt im Gerichtsbezirke	Zu dem										
					Patronats-		Herrschaftl. Schlösser	Meierhöfe	Förstereien						
					Kirchen	Pfarrten									
102	Colloredo-Mannsfeld, Josef Fürst zu -	Dobříš mit Bitis, Bukowa, Kotenschitz, Dejmičowský, Heiligfeld, Langlhota mit Slowansko, Stěžow, Suchdol und Wobořist, Drahlowitz Wald, Höfe Dubenec, Křižovský I. und II., Th. Filipowský, Wonschowský u. Šturmowský A. H.	Dobříš	Dobříš, Píbram und Hořowic	6	3	3	14	16						
					Miröschau (Mirošov) A. H.	Zbirow	Rokycan	3	1	1	2	1			
								Opočno F. C. H.	Opočno	Adlerkostelec, B. Skalic, Jaroměř, Königgrätz, Neustadt a. d. M. und Opočno	18	10	2	13	10
					Točnik A. H.	Zbirow	Rokycan				6	3	—	1	1
											Wosck A. G.	Zbirow	Rokycan	2	1
					Zbirow A. H.	Zbirow	Rokycan und Zbirow	8	5	1				3	8
								Zusammen . .	43	23	8	34	37		
103	Coudenhove, Franz Graf -	Ronsperg (Ronšperk), Stockau, Wesserau u. Bernstein am Walde A. H.	Ronsperg	Hostau, Ronsperg und Taus	5	5	2	7	4						
					Muttersdorf mit Neuschwanbrüchel und Gross-Steinlohe A. G.	Hostau und Ronsperg	1	1	1	1	2				
							Zusammen . .	6	6	3	8	6			
104	Croy, Franziska Prinzessin und Alexis Prinz -	Slabec mit Modřejewic, Roths Schloss (Krakovec), Hořka (Zhoř) und Sadlno A. H.	Slabec	Rakonic	2	2	1	8	2						
105	Croy v. Dülmengeb. Gräfin Sternberg, Rosa Prinzessin von -	Weiss- und Roth-Poličan mit Welehrad und Rohoznic A. H.	Poličan	Hořic und Königinhof	1	1	1	5	2						
					Nedělišť mit Chlum, Hodečín und Ježkowic A. G.	Nedělišť	Adlerkostelec und Königgrätz	2	—	1	4	—			
								Zusammen . .	3	1	2	9	2		
106	Dalberg, Friedrich Reichsfreiherr von -	Maleschau (Malešov) mit Suchdol A. G.	Maleschau	Kolin und Kuttenberg	7	3	1	8	4						
107	Damenstift zu den h. Engeln auf der Neustadt Prag, K. K. Freiwelt-adeliges-	Křic	Stf. G.	Kralowic	9	3	1	10	3						
					Cerhenie (Cerhenice) mit Chocenic Stf. Gut	Cerhenie	Kauřim, Poděbrad u. Schwarz-Kostelec	4	1	1	1	1			
Karlstein (Týn Karlův) Tafel-H.	Karlstein	Beraun	—	—				1	—	3					
			Ledeč und Bohdaneč Stfg. H.	Ledeč	Ledeč	9	3	1	—	7					
Zusammen . .	13	4				3	1	11							

Besitzstande gehören														Katastral-Reinertrag	Grundsteuer (22,7 % d. kat.-Reinertrages)	Letzter landtäflicher Einlagswerth					
Zuckerfabriken	Bierbrauereien	Spiritus- und Branntweinbrennereien	Mahlmüllern übbrpt.	Brettsägen	Ziegeleien	Aecker	Wiesen	Gärten überhaupt	Weiden überhaupt	Teiche	Waldungen	Flüsse, Bäche, Sümpfe	Unproduct. Boöen (Weg, Sandgruben Felsen, Steinbr. etc.)			Baurea	Gesamt-Fläche	in Gulden	in Gulden	Jahr	in Gulden
—	1	1	1	1	1	3744.00	947.02	38.05	485.14	282.42	18442.85	36.68	299.30	20.78	24297.23	105.072	23.851	1857	C.-M. 445.904		
—	1	—	1	1	1	269.53	101.47	10.53	108.75	188.09	2299.32	0.57	6.70	3.11	2988.07	16.305	3.701	bei	Zbirow		
1	1	—	1	—	1	3039.08	991.47	48.50	248.03	138.43	5119.24	80.91	117.88	23.67	9808.21	97.161	22.056	1846	2,163.074		
—	1	—	—	—	—	301.18	26.08	3.53	29.50	2.05	1583.07	3.52	20.15	3.17	1974.05	12.531	2.845	1879	3,350.000		
—	—	—	—	—	—	292.52	45.47	7.26	53.09	29.05	981.12	1.50	8.60	2.31	1421.10	11.189	2.540				
—	1	—	—	2	1	401.60	343.60	15.81	86.70	233.08	16736.78	8.44	58.15	8.91	17894.07	74.555	16.924				
1	5	1	3	4	4	8049.80	2455.11	123.68	1012.21	874.02	45163.28	131.71	510.97	61.05	58383.63	316.813	71.917				
—	2	—	1	1	1	550	209	14	85	39	1344	1	53	2295	15.849	3.598	1864	950.000			
—	1	—	—	—	—	174	101	3	29	4	1352	—	22	1685	9.450	2.145	1869	450.000			
—	3	—	1	1	1	724	310	17	114	43	2696	1	75	3980	25.299	5.743					
—	1	—	—	—	1	873.78	74.18	18.58	215.16	5.04	911.40	—	60.83	6.68	2165.85	19.458	4.417	1866	600.000		
—	1	—	1	1	1	497.35	138.79	45.02	36.05	—	680.51	—	5.45	3.77	1407.84	15.301	3.473	1873	631.000		
—	1	—	—	—	—	448.86	19.21	4.17	6.42	0.71	69.06	0.43	—	2.37	551.23	15.487	3.516	1863	380.000		
—	2	—	1	1	1	946.21	158.06	50.00	42.47	0.71	749.57	0.43	5.45	6.14	1959.07	30.788	6.789				
—	1	—	—	—	1	1141.7	174.4	34.2	141.0	30.0	925.3	11.5	34.0	10.1	2503.7	30.729	7.005	1737	273.460		
—	1	—	—	—	2	1254.33	106.54	29.36	209.83	1.21	1473.21	—	57.36	8.05	3140.78	27.196	6.173	1764	330.000		
—	1	—	—	—	—	70.85	13.04	19.56	0.88	0.18	125.06	1.41	0.22	0.64	233.61	2.381	540	1758	230.000		
—	1	—	—	—	1	247.13	2.84	1.51	40.27	0.21	1548.56	—	20.28	0.70	1861.50	5.984	1.358	1703	52.000		
—	1	—	—	—	5	177.05	55.20	9.77	102.72	9.80	4093.00	—	5.03	1.58	4451.23	25.708	5.836	1753	300.000		
—	3	—	—	2	2	495.03	67.08	30.84	143.87	10.28	5767.61	1.41	25.53	2.92	6546.37	34.073	7.734				

1) darunter 11,11 ha Park. 2) und 1 Kapelle. 3) darunter 0,6 ha Hopfengärten. 4) und 1 Kalkwerk. 5) u. 1 Schindelmachine.

Postzahl	Name des Besitzers	Benennung und Eigenschaft des Grundbesitzes	Sitz der Verwaltung	Der Grundbesitz liegt im Gerichtsbezirke	Zu dem					Der Grundbesitz liegt im Gerichtsbezirke	
					Patronats-						
					Kirchen	Pfarrren	Herrschaftl. Schlösser	Meierhöfe	Förstereien		
109	Damenstiftung, Magdalena Frein Prichowsky'sche adelige-	Pschan (Pšany)	Stf. G.	Prag	Laun	—	—	1	1	—	
110	Damm, JUDr. Johann-	Litschkau (Ličkov)	A. H.	Litschkau	Saaz	—	—	1	3	1	
111	Daněk Edler von Esse, Vincenz-	Tloskau (Tloskov) mit Hodčtic, Lišna und Krehleb	A. H.	Tloskau	Beneschan, Neveklan und Wotic	7	3	2	18	7	
112	Daneš-Erben, Josef u. Barbara-	Neuhof (Nový Dvůr)	A. G.	Neuhof	Unhošt	—	—	1	1	—	
113	Daubek, Eduard Ritter v.-	Chanowie (Chanovice) mit Slatina	A. G.	Chanowie	Horazdowic	1	1	1	4	1	
		Wossek (Osek) mit Kbelnic u. Kalcetic	A. G.	Wossek	Pisek und Strakonice	—	—	1	3	1	
						Zusammen . .	1	1	2	7	2
114	Daubek, Josef Sebastian-	Litten (Liteň)	A. G.	Litten	Beraun	1	1	1	2	1	
		Wienee	A. Hof.			—	—	1	1	—	
								Zusammen . .	1	1	2
						Beraun u. Hořowic	2	2	1	2	1
115	Dechantei Karlstein	Praskoles mit Tobolka	Stf. G.	Praskoles	Praskoles	2	2	1	2	1	
116	Dercsényi, Adalbert Freiherr von-	Unter-Počernie (Dolní Počernice) mit den zugekauften Rustikalwirthschaften	A. G.	Unt.-Počernie	Karolinenthal und Řičan	1	—	1	2	1	
117	Desfours-Walderode zu Mont Athenville u. Freih. auf Ekhausen, Theodor Reichsgraf-	Gross-Rohosec (Rohozec hrubý)	F. C. H.	Gross-Rohosec	Eisenbrod u. Turnau	3	3	1	2	2	
		Morchenstern (Smržovka)	F. C. H.	Morchenstern	Gablonz und Tannwald	4	4	—	—	6	
								Zusammen . .	7	7	1
118	Deutschbrod, Königl. Stadt-	Břevnic (Břevnice)	A. G.	Deutschbrod	Deutschbrod	—	—	1	1	1	
119	Deym, Felix Graf-	Nemyšl	A. G.	Nemyšl	Jungwozic und Tabor	1	1	1	4	1	
120	Deym, Franz Graf-	Arnau (Hostinné) mit Ober- u. Unterschemna	A. H.	Neuschloss bei Arnau	Arnau und Königinhof	4	4	1	4	1	
121	Dlahoweský - Langendorf, Friderike Frein-	Statenie mit Kamaik	A. G.	Statenie	Smichow	1	1	1	2	—	
122	Dlahoweský - Langendorf, Karl Freiherr-	Němčie mit Kraselau	F. C. H.	Němčie	Wolin	2	1	2	6	1	
123	Dobřenský von Dobřenitz, Anton Freiherr-	Pottenstein (Potštýn)	A. G.	Pottenstein	Adlerkostelee	3	2	1	3	1	
124	Dobřenský von Dobřenitz, Johann Freiherr-	Chotěboř mit Doubkow u. Nemojow	A. H.	Chotěboř	Chotěboř	1	1	1	7	3	

1) darunter 38,04 Hopfengärten. 2) darunter 1 Dampfbrettsäge. 3) sammt 99,33 ha Rusticalgrund. 4) und 1 Vorwerke.

Besitzstande gehören														Katastral-Reinertrag	Grundsteuer (22,7% d. kat. Reinertrages)	Letzter landtäflicher Einlagwerth							
Zuckerfabriken	Bierbrauereien	Spiritus- und Branntweinbrennereien	Mahlmühlen übthpt.	Brettsägen	Ziegeleien	Aecker	Wiesen	Gärten überhaupt	Weiden überhaupt	Teiche	Waldungen	Flüsse, Bäche, Stümpfe	Unproduct Boden (Wege, Sandgraben Felsen, Steibr. etc.)			Baureue	Gesamtfläche	in Gulden	Jahr	in Gulden			
																					in Hektaren (1 ha = 1,737 n. ö. Joch)		
—	—	—	—	—	—	170,55	0,18	10,54	8,12	—	142,58	—	—	1,22	333,10	4.880	1.108	1668	14.000				
—	—	—	—	—	—	357,81	—	40,55	11,18	0,78	112,85	0,61	1,20	2,47	527,45	8.149	1.850	1875	500.000				
—	2	6	—	2	2	1966,23	260,00	23,27	132,83	229,74	2404,78	3,17	26,50	15,63	5062,32	41.548	9.431	1872	R.-Th. 780.000				
—	1	—	—	—	—	66,64	2,51	1,06	0,22	0,12	—	—	1,27	0,67	73,09	2.105	478	1869	84.000				
—	1	1	2	1	1	361,56	68,48	8,48	36,85	31,27	227,03	—	—	2,65	737,22	6.192	1.406	1871	135.000				
—	1	1	1	—	1	407,13	51,70	7,14	23,36	10,75	263,88	—	5,76	3,05	773,76	7.239	1.642	1846	85.000				
						Zusammen . .	2	2	3	1	2	768,09	120,27	15,62	60,21	42,02	491,81	—	5,76	6,00	1510,08	13.431	3.048
—	1	1	1	—	1	365,0	52,0	10,6	—	12,0	602,0	—	6,0	11,0	1058,0	10.786	2.448	1850	255.000				
—	—	—	—	—	—	88,0	8,0	0,3	—	0,2	—	0,3	—	2,2	99,0	2.055	467	1881	124.000				
						Zusammen . .	1	1	1	—	1	453,0	60,0	10,0	—	12,2	602,0	0,3	6,0	13,2	1157,0	12.841	2.915
—	—	—	—	—	—	180,62	10,24	1,36	27,32	—	57,57	3,88	5,36	0,75	287,10	3.185	725	1817	48.966				
—	1	—	1	—	—	549	42,5	9,5	13	23	57	—	—	—	694	8.444	1.917	1855	220.000				
—	1	—	—	—	1	268,89	35,25	16,63	19,75	0,72	459,03	51,43	6,28	3,41	861,39	9.645	2.189	1833	129.555				
—	1	—	—	—	3	12,83	5,45	0,39	2,52	—	4317,74	43,39	0,06	1,01	4383,40	25.876	5.874	1832	178.514				
						Zusammen . .	2	—	—	3	1	281,72	40,71	17,62	22,27	0,72	4776,77	94,82	6,34	4,42	5244,79	35.521	8.063
—	1	1	—	—	—	112,0	20,0	2,6	12,0	—	94,6	—	4,5	—	246,3	2.279	507	1873	140.000				
—	1	1	—	—	1	405,30	60,02	1,46	10,29	21,22	208,57	0,04	6,19	2,61	715,79	5.188	1.178	1862	171.375				
—	1	—	—	2	2	252,52	56,34	4,79	26,73	—	838,85	26,31	1,24	3,59	1210,38	10.321	2.344	1867	800.304				
—	1	—	—	—	—	304,44	17,31	4,16	14,06	0,39	66,86	1,44	3,59	2,37	414,62	10.640	2.415	1850	172.000				
—	—	1	—	—	1	390	70	3	30	5	326	—	12	4	840	5.475	1.243	1798	31.000				
—	1	—	—	—	—	255,33	67,13	8,52	30,07	9,84	458,82	12,33	8,33	1,07	821,44	5.276	1.198	1884	84.000				
—	1	2	1	1	1	863,20	220,83	10,27	46,35	19,35	558,20	0,18	10,22	5,30	1733,09	13.325	3.024	1872	215.982				

5) darunter 1 Dampfbrettsäge. 6) Garn- und Leinwandbleiche.

Postzahl	Name des Besitzers	Benennung und Eigenschaft des Grundbesitzes	Sitz der Verwaltung	Der Grundbesitz liegt im Gerichtsbezirke	Zu dem				
					Patronats-		Herrschaftl. Schlösser	Meienhöfe	Fürstereien
					Kirchen	Pfarrn			
125	Dobřenský von Dobřenitz, Louise Frein-	Preitenhof (Plandry) mit Maschen A. G.	Preitenhof	Steken	1)	—	1	2	1
126	Dobřenský von Dobřenitz, Wenzel Peter Freiherr-	Auhrow, Příbram und Nejepin A. G.	Auhrow	Chotěboř	3)	1	1	2	7
127	Dobrovský, Wenzel und Wilhelm-	Woděrad A. G.	Woděrad	Jungbunzlau	—	—	1	1	—
128	Dohalský, Franz Bořek Graf	Přiwosten (Přivozec) und Elsten (Lštění) A. G.	Přiwosten	Bischofteinitz	—	—	1	3	1
129	Dominikaner Convent in Leitmeritz	Gross-Aujezd (Újezd velký) Stf. G.	Leitmeritz	Leitmeritz	—	—	1	3	1
130	Dominikaner - Ordens - Convent in Prag	Bráník Stf. G. } Stf. Hof Nr. I. in Wysočan	Prag Nr. 234--I.	Smichow	—	—	—	1	—
				Karolinenthal	—	—	—	1	1
				Zusammen . .	—	—	—	1	2
131	Domkapitel Königgrätz	Bischofstein (Skály) Stf. G.	Bischofstein	Polie und Trautenau	1	1	2	2	1
132	Domkapitel bei Sct. Veit in Prag Berichtigung: Domprobstei bei Sct. Veit in Prag	Dejwie, Hostouň, Weltesch u. Zlonín M. G. } Wolin M. H.	Dejwie	Brandeis, Karolinenthal, Smichow u. Unhošť	2	2	1	3	—
				Strakonice und Wolin	2	1	—	6	1
				Zusammen . .	4	3	1	9	1
133	Doerr, August und Louise-	Smilkau (Smilkov) mit Heřmanic, Dědkow und Zvěčow A. H.	Smilkau	Sedlec u. Wotice	3	2	1	7	2
134	Doerfl, Georg u. Elise-	Pětikozel A. Hof	Pětikozel	Jungbunzlau	—	—	—	1	—
135	Drasche, Richard Freiherr-	Pardubie (Pardubice) A. H. } Michelob A. G. } Lieboritz A. G. }	Pardubie	Chrudim, Holie, Kolin, Königgrätz, Nechanic, Pardubie und Přelauč	15	9	2	2	7
				Saaz	1	1	1	3	2
				Podersam und Jechnitz	1	1	1	4	1
136	Dreher, Anton-	Rusticalbesitz A. G. } Seltseh A. G. }	Michelob	Saaz	1	1	1	1	1
				Saaz	1	1	1	1	1
				Zusammen . .	3	3	3	8	4
137	Dressler, Ferdinand-	Ohništan A. G.	Podlesí	Neubydžow	—	—	1	2	1
138	Dressler, Friedrich-	Obora A. G.	Neu-Smrkowie	Neubydžow	1	1	1	1	1
139	Dub, Albert-	Waldheim A. G. } Strahl-Hoschtie (Střela-Hoštice) mit Zuklin A. G. }	Waldheim	Tachau	—	—	1	1	2
				Bergreichenstein, Horaždowice u. Strakonice	2	2	2	3	3
				Summe . .	2	2	3	4	5

Besitzstande gehören															Katastral-Reinertrag	Grundsteuer (22,7 % d. Kat.-Reinertrages)	Letzter landtäflicher Einlagswerth		
Zuckerfabriken	Bierbrauereien	Spiritus- und Brauwereinbrennereien	Mahlmühlen üblpt.	Brettsägen	Ziegeleien	Äcker	Wiesen	Gärten überhaupt	Weiden überhaupt	Teiche	Waldungen	Filisse, Bäche, Stimpfe	Unproduct. Boden (Wege, Sandgruben Felsen, Steinbr., etc.)	Bauarea			Gesamt-Fläche	in Gulden	Jahr
—	1	1	1	1	1	228.2	45.5	1.4	6.2	2.1	88.3	1.5	0.3	1.7	375.5	3.009	684	1769	27.300
—	1	2	1	2	1	461.02	126.03	7.48	74.23	17.83	464.40	—	1.15	3.45	1156.00	8.435	1.915	1769	1,000.000
—	—	—	—	—	—	87.04	3.45	2.06	—	1.88	—	—	—	1.34	95.77	2.616	594	1883	110.000
—	1	—	1	—	—	241.83	35.56	1.72	28.34	0.18	98.40	0.58	13.23	1.72	421.56	4.225	959	1870	50.000
—	1	—	—	—	—	147.03	14.41	3.00	7.33	0.11	152.50	1.65	2.50	1.35	331.78	5.243	1.213	—	—
—	1	—	—	—	—	47.84	3.09	5.05	0.77	—	0.03	—	0.01	0.43	57.22	1.471	334	—	—
—	1	—	—	—	—	92.00	2.05	2.47	0.86	0.39	—	—	—	0.58	98.05	2.007	456	1859	126.000
—	2	—	—	—	—	140.44	5.14	7.52	1.63	0.39	0.63	—	0.01	1.01	156.17	3.478	790	—	—
—	1	—	—	1	—	171.46	31.28	1.07	6.02	2.42	585.65	0.08	1.35	1.02	801.25	5.397	1.225	1663	20.800
—	1	—	—	—	—	428.24	17.61	12.25	40.56	0.27	—	0.60	2.64	2.32	504.40	12.667	2.875	1779	126.901
—	1	—	—	1	—	428.44	58.07	1.00	32.00	11.12	181.48	—	24.50	2.07	742.37	7.179	1.630	1713	52.000
—	2	—	—	1	—	856.68	76.58	14.15	73.55	11.39	181.48	0.60	27.14	5.20	1246.86	19.846	4.505	—	—
—	1	3	—	5)	—	679.08	117.08	11.15	36.08	25.23	400.22	15.86	4.60	1291.70	9.778	2.218	1873	260.000	
—	—	—	—	—	—	66.5	0.5	1.0	0.5	—	12.0	—	0.5	—	81.0	1.746	394	1873	57.500
—	2	1	—	—	—	3201.00	733.86	17.31	46.03	123.23	2360.01	20.24	4.74	6507.32	53.007	13.168	1881	2,000.000	
—	1	—	1	1	2	382.25	3.63	34.75	66.20	—	733.73	—	5.75	5.82	1232.22	13.933	3.163	1860	300.000
—	—	—	—	1	—	375.77	8.84	32.15	33.07	—	220.75	—	0.71	3.60	675.88	14.168	3.216		
—	—	—	—	—	—	73.67	0.57	5.53	3.26	—	—	—	0.45	0.38	83.44	1.744	396	—	—
—	1	—	—	—	—	158.00	—	17.00	18.50	—	211.00	0.40	2.60	—	407.00	5.717	1.298	1885	320.000
—	2	—	1	1	3	989.67	13.04	89.43	121.52	—	1065.48	0.40	9.11	9.89	2398.54	35.562	8.073	—	—
—	—	—	—	—	—	253.0	46.0	2.0	16.0	10.0	226.0	—	15.0	—	568.0	7.844	1.781	1865	325.000
—	1	—	—	—	—	296.15	32.37	8.25	2.36	0.43	104.16	3.28	11.38	2.22	460.60	6.861	1.557		
—	1	—	—	1 ¹⁰⁾	—	100.10	60.00	2.00	30.00	2.00	980.00	—	10.5	—	1184.00	6.891	1.564	1884	135.000
—	2	—	—	2	—	202.28	64.48	6.85	1.74	1.83	441.36	19.14	0.79	2.04	741.41	4.894	1.111	1885	165.000
—	3	—	—	1	2	302.28	124.48	8.85	31.74	3.83	1421.36	19.14	10.70	2.04	1925.41	11.785	2.675	—	—

¹⁰⁾ 1 Spiegelglashütte und 7 Glas-Schleif- und Polirwerke.

Postzahl	Name des Besitzers	Benennung und Eigenschaft des Grundbesitzes	Sitz der Verwaltung	Der Grundbesitz liegt im Gerichtsbezirke	Zu dem					Zuckerrabriken	Bierbrauereien	Spiritus- und Branntweinbrennereien	Mahlmühlten üblpt.	Brettsägen	Ziegeleien	Aecker	Wiesen	Gärten überhaupt	Weiden überhaupt	Teiche	Waldungen	Flüsse, Bäche, Sümpfe	Unproduct. Boden (Wege, Sandgruben Felsen, Steinbr. etc.)	Baureia	Gesamtfläche	Katastral-Reinertrag	Grundsteuer (22.7/10 d. kat.-Reinertrages)	Letzter landtäflicher Einlagswerth			
					Kirchen	Pfarren	Herrschaftl. Schlösser	Möterhöfe	Förstereien																			in Hektaren (1 ha = 1.737 n. ö. Joch)	in Gulden	Jahr	in Gulden
140	Ehrenburg, Friedrich Freiherr von-	Radič	A. G.	Radič	Neveklaun und Selčan	—	—	1	3	2	—	—	—	—	209.07	10.74	7.65	15.44	3.20	240.21	4.07	3.02	1.81	496.11	2.666	605	1875	160.000			
141	Eichmann, Theodor u. Julius-Eisenbach, Adolfine-	Holowous mit Domauslic	A. G.	Holowous	Hořic	1	1	1	7	1	—	—	—	—	314.00	48.48	33.84	10.30	—	230.67	—	4.42	2.57	645.03	12.007	2.726	1878	450.740			
142	Eiselt, JUDr. Eduard-	Ullitz (Úlice) mit Gessna und Klein-Chotěschau	A. G.	Ullitz	Mies	1	1	1	3	1	—	—	—	—	291.40	33.04	5.05	1.01	2.98	290.34	—	4.00	2.01	632.20	7.760	1.762	1819	56.000			
143	Eisenstein, Elise und Carl Ritter von und zu-	Březina und Zahradka mit zugekauften Rusticalien	A. G.	Březina bei Hořepnik	Patzau	—	—	1	3	1	—	—	—	—	227.03	39.63	4.28	15.20	1.79	206.38	9.03	0.46	2.14	506.05	4.254	966	1859	125.200			
144	Eisenstein, Friedrich Ritter von-	Prčic mit Uhřic	A. G.	Prčic	Sedlec u. Wotic	1	1	1	6	2	—	—	—	—	554.98	111.35	8.87	41.03	38.33	413.54	2.31	9.25	3.55	1184.05	10.238	2.324	1835	166.800			
145	Eisenstein, Julie von u. zu-	Woděrad (Voděrady)	A. G.	Woděrad	Kauřim	1	—	1	1	—	—	—	—	—	175.75	9.04	5.13	7.54	0.44	12.72	—	1.43	1.31	214.26	5.131	1.165	1860	73.956			
146	Elbogen, Königl. Stadt-	Besitzungen und Dorfschaften der königl. Stadt Elbogen (Loket) sammt dem Gute Littnitz und dem Forste Chrudum		Elbogen	Elbogen, Falke- nau u. Karlsbad	2	2	1	8	4	—	—	—	—	731.08	452.06	1.12	412.89	110.63	3006.17	73.58	76.82	3.02	4868.87	34.361	7.800	—	—			
147	Elsenwanger, Anna-	Adersbach	A. H.	Nieder-Aders- bach	Polie und Trautenau	1	1	1	2	4	—	—	—	—	506.72	106.52	2.71	10.53	0.59	1256.05	3.23	12.47	2.14	1901.01	14.431	3.276	1849	175.045			
148	Erggelet, Max Freiherr von-	Smolotel	A. G.	Smolotel	Přibram	1	1	1	1	1	—	—	—	—	188.47	21.00	3.08	14.74	0.32	483.01	1.03	4.35	1.50	718.10	2.537	576	1880	152.000 Sch.-Gr.			
		Mensal-Güter: Launowic (Louňovice)		Launowic	Wlašim	1	1	1	4	1	—	—	—	—	266.01	41.00	5.01	38.30	8.50	568.51	0.02	0.28	2.40	930.63	6.263	1.422	1652	28.904			
		" " Manderscheid (Dobře- jovice)		Manderscheid	Eule	—	—	1	5	2	—	—	—	—	579.06	76.75	10.46	34.50	2.26	556.81	3.01	0.00	4.80	1269.72	13.128	2.980	1846	217.000			
		" " Moldautcin (Týn n. Vltavou)		Moldautcin	Bechyň, Moldau- tcin u. Pisek	2	2	2	7	5	—	—	—	—	874.73	141.05	12.06	138.15	—	1565.40	—	30.04	6.46	2769.78	18.061	4.100	1601	Sch.-Gr. 52.000			
		" " Neureichenau (Nový Rychnov)		Neureichenau	Pilgram	3	3	1	5	3	—	—	—	—	550.08	93.47	0.79	115.31	61.85	1028.51	3.07	0.03	3.78	1857.80	9.063	2.057	1826	214.521			
149	Erzbisthum, Prager-	" " Roth-Řečie (Řečice červená)		Roth-Řečie	Patzau und Pilgram	3	1	1	7	3	—	—	—	—	681.02	164.85	6.28	93.43	67.15	1035.43	—	30.12	5.03	2084.21	11.919	2.706	1828	244.173			
		" " Rožmital		Rožmital	Březnie	2	1	1	7	9	—	—	—	—	564.65	381.96	8.42	136.53	138.80	7899.64	10.28	58.36	7.62	9206.20	27.713	6.291	1816	403.122			
		" " Schwatz (Světéc)		Schwatz	Bilin	1	1	1	2	2	—	—	—	—	237.84	47.16	1.72	72.83	—	344.84	—	6.52	3.38	714.20	11.366	2.580	1826	190.764			
		" " Unter-Břežan (Břežany dolní) mit Hodkowic		Unter-Břežan	Eule u. Königsaal	5	3	3	11	7	—	—	—	—	1526.64	165.64	32.60	255.07	—	2220.06	—	85.00	10.24	4297.14	30.725	6.975	1726	260.000			
		" " Wonschow (Vonšov)		Roth-Řečie	Unt.-Kralowic	1	1	1	4	1	—	—	—	—	379.23	57.25	2.30	57.60	10.05	216.05	—	23.05	2.74	749.35	5.556	1.261	1828	115.398			
		Zusammen . .				18	13	12	52	33	—	—	—	—	5660.76	1169.13	80.63	941.00	289.00	15436.25	16.38	237.12	47.41	23879.21	133.794	30.372					
150	Eule, Königl. Bergstadt-	Gemeindebesitz		Eule	Eule	3	1	—	—	—	—	—	—	—	70.50	0.50	0.28	31.15	0.28	95.04	1.15	0.77	0.50	200.26	827	188	—	—			
151	Fabian, Wenzel und Marie-	Gross-Ujezd (Újezd velký)	A. G.	Gross-Ujezd	Melnik	—	—	1	1	—	—	—	—	—	96.54	—	1.78	—	0.07	16.45	—	—	0.77	115.61	2.989	678	1867	86.085			
152	Falkenau, Stadtgemeinde-	Gemeindebesitz Falkenau (Falknov)		Falkenau	Falkenau a. d. Eger	—	—	—	—	—	—	—	—	—	11.55	17.64	0.17	9.08	2.36	12.51	18.65	—	16.54	89.16	713	162	—	—			
153	Faltis, Johann-	Wrutic-Kropačow (Vrutice Kropá- čova) mit Sušno, Střizowic u. An- theile in der Gemeinde Krp	A. G.	Wrutic-Kropa- čow	Benatek und Melnik	—	—	1	2	—	—	—	—	—	357.27	22.76	4.12	21.48	0.71	9.13	2.41	9.34	2.34	429.56	9.190	2.086	1878	276.000			

1) darunter die berühmten Adersbacher Felsen mit einer Fläche von 88 ha. 2) und 2 Schindelnmaschinen. 3) sammt

Besitzstande gehören																									Katastral-Reinertrag	Grundsteuer (22.7/10 d. kat.-Rein- ertrages)	Letzter landtäflicher Einlagswerth	
Zuckerrabriken	Bierbrauereien	Spiritus- und Brannt- weinbrennereien	Mahlmühlten üblpt.	Brettsägen	Ziegeleien	Aecker	Wiesen	Gärten überhaupt	Weiden überhaupt	Teiche	Waldungen	Flüsse, Bäche, Sümpfe	Unproduct. Boden (Wege, Sandgruben Felsen, Steinbr. etc.)	Baureia	Gesamt- Fläche	in Hektaren (1 ha = 1.737 n. ö. Joch)		in Gulden		Jahr	in Gulden							
—	1	—	—	—	—	209.07	10.74	7.65	15.44	3.20	240.21	4.07	3.02	1.81	496.11	2.666	605	1875	160.000									
—	1	—	—	—	1	314.00	48.48	33.84	10.30	—	230.67	—	4.42	2.57	645.03	12.007	2.726	1878	450.740									
—	1	1	1	—	1	291.40	33.04	5.05	1.01	2.98	290.34	—	4.00	2.01	632.20	7.760	1.762	1819	56.000									
—	—	1	1	1	1	227.03	39.63	4.28	15.20	1.79	206.38	9.03	0.46	2.14	506.05	4.254	966	1859	125.200									
—	1	1	—	—	1	554.98	111.35	8.87	41.03	38.33	413.54	2.31	9.25	3.55	1184.05	10.238	2.324	1835	166.800									
—	1	—	—	—	1	175.75	9.04	5.13	7.54	0.44	12.72	—	1.43	1.31	214.26	5.131	1.165	1860	73.956									
—	—	—	—	1	2	731.08	452.06	1.12	412.89	110.63	3006.17	73.58	76.82	3.02	4868.87	34.361	7.800	—	—									
—	1	—	—	—	1	506.72	106.52	2.71	10.53	0.59	1256.05	3.23	12.47	2.14	1901.01	14.431	3.276	1849	175.045									
—	1	—	1	—	—	188.47	21.00	3.08	14.74	0.32	483.01	1.03	4.35	1.50	718.10	2.537	576	1880	152.000 Sch.-Gr.									
—	1	1	—	—	1	266.01	41.00	5.01	38.30	8.50	568.51	0.02	0.28	2.40	930.63	6.263	1.422	1652	28.904									
—	1	—	—	—	1	579.06	76.75	10.46	34.50	2.26	556.81	3.01	0.00	4.80	1269.72	13.128	2.980	1846	217.000									
—	1	—	—	—	1	874.73	141.05	12.06	138.15	—	1565.40	—	30.04	6.46	2769.78	18.061	4.100	1601	Sch.-Gr. 52.000									
—	1	1	—	—	1	550.08	93.47	0.79	115.31	61.85	1028.51	3.07	0.03	3.78	1857.80	9.063	2.057	1826	214.521									
—	1	—	—	2	—	681.02	164.85	6.28	93.43	67.15	1035.43	—	30.12	5.03	2084.21	11.919	2.706	1828	244.173									
—	1	—	3	3	1	564.65	381.96	8.42	136.53	138.80	7899.64	10.28	58.36	7.62	9206.20	27.713	6.291	1816	403.122									
—	1	—	—	—	1	237.84	47.16	1.72	72.83	—	344.84	—	6.52	3.38	714.20	11.366	2.580	1826	190.764									
—	1	—	—	—	1	1526.64	165.64	32.60	255.07	—	2220.06	—	85.00	10.24	4297.14	30.725	6.975	1726	260.000									
—	—	—	—	—	1	379.23	57.25	2.30	57.60	10.05	216.05	—	23.05	2.74	749.35	5.556	1.261	1828	115.398									
—	8	2	3	3	10	5660.76	1169.13	80.63	941.00	289.00	15436.25	16.38	237.12	47.41	23879.21	133.794	30.372											
—	1	—	—	—	—	70.50	0.50	0.28	31.15	0.28	95.04	1.15	0.77	0.50	200.26	827	188	—	—									
—	—	—	—	—	—	96.54	—	1.78	—	0.07	16.45	—	—	0.77	115.61	2.989	678	1867	86.085									
—	—	—	—	—	—	11.55	17.64	0.17	9.08	2.36	12.51	18.65	—	1														

Postzahl	Name des Besitzers	Benennung und Eigenschaft des Grundbesitzes	Sitz der Verwaltung	Der Grundbesitz liegt im Gerichtsbezirke	Zu dem					
					Patronats-		Herrschaftl. Schlösser	Meterhöfe	Förstereien	
					Kirchen	Pfarrn				
154	Faltis, Maria-	Altenbuch (Staré Buky)	A. H.	Altenbuch	Trautenau	2	2	1	2	1
155	Fellner Ritter von Feldegg, Karl und Josef-	Stahlec (Stadlec) mit Woltin	A. G.	Stahlec	Bechyň u. Tabor	1	1	2	4	2
156	Fischer, Maria und Dr. Ludwig-	Steinwasser	A. G.	Steinwasser	Brüx	—	—	1	1	—
157	Fischer, Rudolf-	Schlaggenwalder Montanwaldungen Forstrevier Haid (incl. Risswald)	A. G.	Forsthaus Haid b. Schlaggenwald	Elbogen und Karlsbad	—	—	—	—	1
158	Fišera, Wenzel u. Hermine-	Klein-Barchow (Barchov Malý)	A. G.	Kl. Barchow	Neubyzňow	—	—	—	1	—
159	Fleissner Freiherr von Wostrowitz, Emil-	Neuzedlisch (Sedlišťe Nové)	A. G.	Neuzedlisch	Tachau	1	—	1	2	1
160	Forster, JUDr. Emanuel Ritter von-	Koischitz (Kojšice) mit Karlhof	A. G.	Koischitz	Schüttenhofen	—	—	1	2	—
		Köhlendorf (Jiříčné)	A. G.			—	—	—	—	1
		Zusammen . .				—	—	1	3	1
161	Forst-Aerar, K. K.-	Staatsdomäne Joachimsthal (Jáchymov)	A. G.	Joachimsthal	Joachimsthal und Platten	—	—	—	—	9
162	Frankiewicz Edle v. Pientyk de Slepouwon, Josefa Maria-	Černětic	A. G.	Černětic	Wolin	—	—	1	1	1
163	Frauneberg, Johann und Karoline-	Gross- u. Klein-Gbel (Kbely)	A. G.	Gross-Gbel	Kolin	—	—	1	1	—
164	Frenzl, Klara-	Gross- und Klein-Bečwar	A. G.	Bečwar	Kauřim und Kohljanowic	1	1	1	1	2
165	Freudenberg, August Rudolf-	Nawarow mit Lastiboř	A. H.	Nawarow	Eisenbrod und Hochstadt	2	2	1	2	1
166	Frey, Friedrich-	Wysočan mit Kej u. Satalic	A. G.	Wysočan	Karolinenthal	—	—	1	3	—
167	Fritsch, Anton, Lois, Rudolf und Gisela-	Tschemin (Čemín)	A. H.	Tschemin	Mies u. Tuschkau	2	2	1	5	1
168	Fritsch, JUDr. Ludwig-	Stěnowic (Štěnovice)	A. G.	Stěnowic	Blowic	—	—	1	3	1
169	Frühauf, Dr. Adalbert-	Radwanow	A. G.	Radwanow	Jungwožic	—	—	1	1	1
170	Fuchs, Alois, Karl u. Maria-	Ober-Körnsalz (Krušec Hořejší)	A. G.	Ober-Körnsalz	Hartmanic	—	—	1	2	—
171	Fürstenberg, Emil Prinz zu-	Königshof (Králov Dvůr)	F. C. H.	Königshof	Beraun	1	—	1	1	1
172	Fürstenberg, Max Egon Fürst zu-	Pürglitz (Křivoklát) (mitincorporirte Güter Pürglitz, Krschowic, Wschetat, Chlum, Pustowěd und Protiwna) Skřiwan, Podmokl, Nischburg, Panoschuw Aujezd, Woleschna (mit Pawlčín, Pfllep, und Kroschau), Hřebenik mit Schlowitz	F. C. H.	Pürglitz	Beraun, Neustrasie, Pürglitz Rakonic, Unhošt und Zbirow	35	19	5	24	22
173	Fürstl Edler von Teichel, Rudolf-	Jindřichowic	A. G.	Jindřichowic	Klattau	—	—	1	1	—

¹⁾ mit Kapelle. ²⁾ und 1 Kapelle. ³⁾ darunter 7,71 ha Weingärten. ⁴⁾ sammt 11,31 ha Hopfengärten. ⁵⁾ sammt 5,18 ha und 3 Schlosspfarreien.

Besitzstande gehören															Katastral-Reinertrag	Grundsteuer (22,7% d. kat. Reinertrages)	Letzter landtäflicher Einlagwerth				
Zuckerfabriken	Bierbrauereien	Spiritus- und Branntweinbrennereien	Mahlmühlen üblpt.	Brettsägen	Ziégeleien	Aecker	Wiesen	Gärten überhaupt	Weiden überhaupt	Teiche	Waldungen	Flüsse, Bäche, Sümpfe	Unproduct. Boden (Wege, Sandgruben Felsen, Steinbr. etc.)	Banarea			Gesamtfläche	in Gulden	in Gulden	Jahr	in Gulden
—	1	—	1	1	—	153,28	18,80	1,37	5,23	—	522,67	—	8,01	1,73	690,40	5,643	1,281	1883	510.000		
—	1	1	—	—	2	428,86	62,18	6,43	14,31	19,58	673,86	—	5,08	—	1210,31	9,756	2,215	1869	210.000		
—	—	—	—	—	—	98	33	6	0,3	1	—	—	3,7	—	142	3,809	865	1865	110.333		
—	—	—	—	—	—	6,21	10,17	0,01	1,22	0,28	838,81	0,77	4,88	0,25	863,30	4,384	995	1881	130.000		
—	—	—	—	—	—	128,57	5,05	4,73	3,00	0,50	20,16	—	5,17	—	167,02	2,553	580	1880	110.000		
—	1	—	—	—	1	98,55	30,62	1,33	4,50	31,83	237,03	—	1,27	0,78	405,01	2,569	583	1853	80.000		
—	—	—	—	—	—	110,53	33,07	1,25	8,65	—	89,79	—	0,04	0,61	244,84	—	—	—	—		
—	1	—	2	1	—	65,62	32,34	0,44	—	—	56,45	—	—	0,75	155,00	—	—	—	—		
—	1	—	2	1	—	176,15	66,31	1,69	8,65	—	146,24	—	0,04	1,36	400,44	1,502	341	1873	130.000		
—	—	—	—	1	—	1,44	65,08	0,15	1,79	—	5470,35	20,07	29,08	0,58	5590,34	25,740	5,843	1824	125.820		
—	—	—	—	—	—	65,29	10,21	0,04	18,34	—	58,67	—	0,87	—	154,32	1,200	272	1876	30.169		
—	1	—	—	—	—	155,62	17,42	4,08	0,34	—	—	—	—	1,33	178,79	5,727	1,300	1876	215.000		
—	1	—	1	1	—	156	12	6	38	—	185	—	—	6	403	5,890	1,337	1883	130.574		
—	1	—	—	—	—	123,73	7,11	2,41	3,51	—	247,04	9,60	0,12	1,25	395,67	2,747	625	1873	325.000		
—	1	—	1	1	—	297,85	10,59	10,74	3,78	—	—	—	—	3,01	325,07	6,232	1,415	—	—		
—	1	1	—	—	1	536,34	48,67	21,88	123,47	1,66	878,67	—	10,66	3,21	1627,56	15,792	3,585	1851	C.-M. 175.000		
—	1	1	—	—	1	348,60	37,44	8,30	45,41	5,39	251,29	—	6,58	2,44	705,45	6,074	1,379	1851	175.000		
—	1	1	—	—	1	76,74	8,11	1,65	—	0,33	32,00	—	0,19	0,74	120,66	830	189	1872	52.000		
—	—	—	—	—	—	54,10	12,59	0,32	4,62	—	20,77	—	2,16	0,51	95,07	420	95	1878	68.000		
—	1	—	—	—	2	269,75	38,21	9,87	155,24	13,67	397,89	—	25,60	3,70	913,33	10,053	2,282	1860	207.900		
—	2	10	1	2	8	6028,36	807,05	358,11	440,55	53,56	31788,53	—	279,78	58,44	39815,28	246,107	55,866	1833	1,987.575		
—	—	—	—	—	—	90,23	34,01	1,45	5,64	31,15	43,32	0,66	—	0,73	211,59	1,447	328	1845	42.000		

Hopfengärten. ⁶⁾ u. z. 16 Pfarrkirchen, 4 Schlosskirchen und 15 Fialkirchen, dann 4 Kapellen. ⁷⁾ u. z. 16 Pfarreien.

Postzahl	Name des Besitzers	Benennung und Eigenschaft des Grundbesitzes	Sitz der Verwaltung	Der Grundbesitz liegt im Gerichtsbezirke	Zu dem					Besitzstande gehören											Katastral-Reinertrag in Gulden	Grundsteuer (22.7 % d. Kat.-Reinertrages)	Letzter landtäflicher Einlagswerth							
					Kirchen	Pfarren	Herrschaftl. Schlösser	Meierhöfe	Förstereien	Zuckerfabriken	Bierbrauereien	Spiritus- und Branntweibrennereien	Mahlmühlen übriht.	Brettsägen	Ziegeleien	Aecker	Wiesen	Gärten überhaupt	Weiden überhaupt	Teiche			Waldungen	Flüsse, Bäche, Stünipfe	Unproduct. Boden (Wege, Sandgruben Felsen, Steinbr. etc.)	Bauarea	Gesamt-Fliche	in Gulden	Jahr	in Gulden
174	Fučikowský Ritter v. Grünhof, Eduard-	Pollerskirchen (Úsobí)	A. G.	Pollerskirchen	Deutschbrod	1	1	1	1	—	—	1	1	1	—	186	40	2	16	7	212	2	5	470	3.250	738	1865	246.401		
175	Gagern, Carl Freiherr und Bertha Freifrau von-	Gross-Jiřic (Jeřice Velké)	A. G.	Gross-Jiřic	Hořic	1	1	1	1	1	—	—	—	—	198.02	27.71	12.16	1.82	—	46.78	1.20	—	1.69	290.28	7.601	1.725	1873	295.000		
176	Geymüller, J. Rudolf Freiherr von-	Kamenic a. d. Linde (Kamenice nad Lipou) mit Bozejow, Wčelnic, Častrow und Wodna-Mnich	A. H.	Kamenic a. d. Linde	Kamenic, Neuhaus u. Pilgram	8	5	3	14	7	—	—	1	1	1255.55	597.02	27.87	159.12	173.70	2376.63	35.14	11.33	5637.35	27.472	6.236	1835	583.000			
177	Girtler Ritter von Kleeborn, Victor-	Cerekwie (Cerekvice) mit Třebovčie	A. H.	Cerekwie	Hořic u. Jaroměř	2	1	1	3	1	1	1	—	—	436	106	12	—	4	205	2	—	—	765	19.481	4.422	1873	128.000		
178	Goldreich Edle v. Bronneck, Alois und Heinrich-	Ober-Studeneec mit Neu- oder Studeneec sammt Křemenic	A. G.	Neu-Studeneec	Chořeboř	2	1	1	7	2	—	1	1	—	725.89	266.02	6.18	61.07	35.71	680.76	—	0.65	6.47	1782.05	14.059	3.191	1867	260.000		
179	Goldschmiedt, B. Hermann-	Drahobus mit Libenken	A. G.	Drahobus	Auscha	1	—	—	2	—	—	—	—	—	123.04	—	23.06	17.40	0.02	46.70	—	0.24	0.72	211.14	3.641	826	1876	165.000		
180	Görkau, Stadtgemeinde-	Sct. Christof Alaunbergwerk mit dem Gute Göttersdorf	—	Görkau	Görkau	1	1	1	1	4	—	—	—	—	59.29	38.87	—	5.38	5.32	1957.55	—	0.64	0.47	2067.62	10.396	2.360	1613	20.000		
181	Gottl, Hans-	Zámrsk	A. H.	Zámrsk	Hohenmauth u. Holic	1	1	1	2	2	—	1	1	—	284.72	150.06	5.77	4.72	5.04	449.87	—	1.15	2.09	905.22	11.057	2.510	1877	250.000		
182	Götzl, Josef-	Konarowic	A. G.	Konarowic	Kolin	2	1	1	2	1	—	—	—	—	292.84	65.21	19.44	11.99	0.75	282.94	22.94	9.71	2.63	708.45	7.088	1.609	1872	373.440		
183	Gottesgab, Stadtgemeinde-	Gemeindebesitz Gottesgab	—	Gottesgab	Joachimsthal	1	1	—	—	1	1	—	—	—	—	8.63	—	115.00	—	345.28	—	—	—	469.00	1.077	244	—	—		
184	Gross, Dr. Gustav Robert-	Heralec mit Humpolec	A. H.	Heralec	Humpolec	2	2	1	6	3	—	1	2	—	636.93	171.50	7.83	48.39	77.72	884.44	1.47	8.16	5.00	1841.44	15.099	3.427	1883	713.038		
185	Grumbt, Ernst-	Schlukenu (Šluknov)	A. H.	Schluckenau	Schlukenu	3	3	1	1	4	—	1	—	—	105.66	50.46	2.44	4.12	13.00	1728.53	2.76	7.78	1.65	1916.70	22.043	5.004	1876	1,000.000		
186	Halbmayer, Josef u. Adela-	Kinsberg	A. G.	Kinsberg	Eger	2	1	1	—	1	—	—	—	—	5.03	9.65	0.05	4.69	0.14	238.26	2.54	2.99	0.31	263.66	2.529	575	1884	54.900		
187	Hamernik, Maria-	Wiklantic (Vyklantice)	A. G.	Wiklantic	Patzau	1	1	1	2	—	—	—	—	—	108.70	24.46	1.67	7.50	1.33	82.23	—	4.14	1.21	231.24	1.319	300	1878	77.070		
188	Hanau und zu Hořowic, Moriz Fürst von-	Hořowic und Jinec mit Bezdčdic	F. C. H.	Hořowic	Hořowic und Zbirow	3	3	2	13	12	—	—	7	6	1197.78	351.05	32.83	382.14	49.23	9705.59	—	186.73	11905.35	74.303	16.867	1852	2,000.000			
189	Hanel, Karl und Bertha-	Předsław, Wottin, Habartitz mit Chuchle und Annahof	A. G.	Wottin	Klattau	1	1	1	5	1	—	—	—	—	213.55	68.39	4.43	19.04	0.68	312.16	—	4.50	2.16	625.31	4.451	1.010	1882	255.000		
190	Harant, Lubomir-	Tajanow	A. G.	Tajanow	Klattau	—	—	1	—	—	—	—	—	—	53.23	14.39	0.75	0.51	1.15	13.25	—	—	0.33	83.61	721	164	1851	29.000		
		Sadowa mit Stežar, Petrowic, Puchlowic und Zwikow	F. C. H. dann Allod. Gut Weiss-Třemoschna	Hradek	Königgrätz, Köningin视角, Nechanic u. Neubydžow	7	5	2	19	10	1	2	—	—	2867.65	699.24	39.56	241.89	—	2119.70	1.55	81.18	19.43	6070.70	89.627	20.345	18 ²⁹ / ₆₈	529.000		
191	Harrach zu Rohrau, Johann Graf von-	Starkenbach (Jilemnice) mit Branna und Zdiar	F. C. H.	Starkenbach	Arnau, Hochstadt, Hoheneibe, Neupaks, Rochlitz u. Starkenbach	8	8	1	4	13	—	3	—	1	647.46	474.26	4.63	2046.84	20.71	10738.18	—	321.89	—	14253.97	46.306	10.511	18 ⁴² / ₆₃	C.-M. 319.362		
		Žinkau (Žinkow)	A. H.	Žinkau	Nepomuk, Planic und Přestic	2	2	1	12	4	—	1	—	—	1218.00	371.00	18.00	277.00	83.00	1362.00	8.00	63.00	—	3346.00	26.949	6.117	1883	1,400.000		
		Nieder-Přim (Přim Dolní) u. Popowic	A. G.	Nieder-Přim	Nechanic	1	1	1	3	1	—	—	—	—	224.08	55.56	18.85	7.06	1.20	288.27	—	4.50	2.16	602.41	7.966	1.808	1879	485.000		
		Zelč	A. H.	Zelč	Soběslan und Tábor	3	3	1	12	6	—	1	1	1	1143.03	363.46	16.83	66.86	227.00	2270.90	—	14.88	—	4103.02	29.789	6.762	1817	778.935		
		Zusammen . .				21	9	6	50	34	1	8	1	2	5	4	6100.22	1909.52	97.87	2639.65	332.06	16779.05	9.55	485.45	22.73	28377.00	200.637	45.543		

¹⁾ und 1 Eisenhammer dann 1 Schindelmachine. ²⁾ sammt 22.85 ha Hopfengärten. ³⁾ darunter 1.73 ha Hopfengarten-Teichen. ⁴⁾ mit Knichholz.

⁴⁾ darunter 1.75 Weingarten. ⁵⁾ darunter 5.46 Weidengestände. ⁶⁾ und 1 Kapelle. ⁷⁾ darunter 2 Kunstmühlen. ⁸⁾ sammt

Postzahl	Name des Besitzers	Benennung und Eigenschaft des Grundbesitzes	Sitz der Verwaltung	Der Grundbesitz liegt im Gerichtsbezirke	Zu dem				Der Grundbesitz liegt im Gerichtsbezirke					
					Patronats-									
					Kirchen	Pfarren	Herrschaftl. Schlösser	Meierhöfe		Förstereien				
192	Harbuval-Chamaré, Johann Anton Graf von-	Neuschloss bei Hohenmauth	A. G.	Neuschloss b. Hohenmauth	Hohenmauth, Leitomyšl und Skuč	3	2	1	4	3				
193	Hartig, Franz Reichsgraf-	Niemes mit Wartenberg (Mimoň)	A. G.	Niemes	Niemes	5	5	2	14	7				
194	Hass, Georg-	Mostau (Mostov)	A. G.	Mostau	Eger u. Falkenau	—	—	1	2	1				
		Königsberg	A. G.	Steinhof	Eger, Falkenau u. Königswart	—	—	1	2	2				
						Zusammen . .				—	—	2	4	3
195	Haasche, Anton Franz-	Swojanow	A. G.	Swojanow	Polička	2	1	1	2	1				
196	Heidler-Heilborn, Karl von-	Altzedlisch (Sedlišťe Staré) mit Innichen und Lukawetz	A. G.	Altzedlisch	Pfraumberg und Tachau	1	1	1	2	1				
197	Heintschel Edler v. Heinegg, Oskar-	Klenau (Klenové) mit den Harrant-Mühlen	A. G.	Schloss Klenau	Klattau	—	—	1	2	1				
198	Hellmann, Sigmund-	Brandlín mit Dworec	A. G.	Brandlín	Soběslau	—	—	1	3	1				
199	Helm, Georg-	Nedraschitz (Nadražice)	A. G.	Nedraschitz	Mies	—	—	1	1	1				
200	Henneberg-Spiegel, Gottlieb Freiherr von-	Kirchenbirk	A. G.	Kirchenbirk	Falkenau a. d. Eger	1	1	1	3	1				
201	Herberstein, Therese Gräfin von-	Jungferteinitz (Týnec Panenský) mit Zerotin	A. H.	Jungferteinitz	Laun u. Schlan	2	2	1	3	3				
		Libochowic (Libochovice) m. Budin und Wrbičan	A. H.	Libochowic	Leitmeritz, Libochowic, Lobo-sitz u. Raudnic	5	2	3	15	6				
		Pomeisl (Nepomyšl) mit Oberklee	A. H.	Pomeisl	Buchau, Duppau, Jechnitz und Podersam	3	3	1	8	3				
		Wällischbirken (Vlachovo Březí)	A. H.	Wällischbirken	Prachatic, Strakonice, Wodňan und Wolin	2	2	1	14	2				
						Zusammen . .				12	9	6	40	14
202	Herbst, Dr. Eduard und Amalie-	Kundratie (Kundratice)	A. G.	Kundratie	Hartmanic	—	—	1	1	1				
203	Herold, Sigmund-	Saar oder Ždár	A. G.	Saar	Duppau	1	1	1	2	1				
204	Herold, Sigmund jun. und Katharine-	Milsau	A. G.	Milsau	Kaaden	—	—	—	—	—				
205	Hervert, Josef und Maria-	Popowic II. Theil	A. G.	Popowic	Jičín	—	—	—	—	—				
206	Hertling, Antonie Freiin von-Kopal, Maria Freiin von-Henneberg-Spiegel, Gottlieb Freiherr von-Henneberg-Spiegel, Hedwig Freiin von-	Hradek-Desfours	A. G.	Hradek-Desfours	Schüttenhofen	2	1	1	5	1				
		Welhartie (Velhartice)	A. G.		—	2	1	1	2	1				
								Zusammen . .				4	2	2

1) und 1 Thonwaarenfabrik. 2) sammt 2,88 ha Hopfengarten. 3) sammt 0,62 ha Weingarten. 4) und 2 Käsereien.

Besitzstande gehören															Katastral-Reinertrag	Grundsteuer (22, % d. Kat.-Reinertrages)	Letzter landtäflicher Einlagswerth		
Zuckertfabriken	Bierbrauereien	Spiritus- und Brauereibrennereien	Mahlmühlen übthpt.	Brettsägen	Ziegeleien	Aecker	Wiesen	Gärten überhaupt	Weiden überhaupt	Teiche	Waldungen	Flüsse, Bäche, Sümpfe	Unproduct. Boden (Wege, Sandgruben Felsen, Steinbr. etc.)	Bauarea			Gesamt-Fläche	Jahr	in Gulden
in Hektaren (1 ha = 1,37 n. ö. Joch)															in Gulden				
1	—	—	1	1	*	370,16	55,31	6,81	21,30	3,18	1558,26	1,72	3,59	2,91	2023,24	10.590	2.404	1826	C.-M. 161.928
—	2	—	1	1	1)	1609,47	567,18	22,04	86,14	74,62	4190,49	7,07	74,16	11,85	6643,80	46.562	10.570	1824	823.736
—	1	—	1	—	1	161,46	74,48	10,29	6,45	0,01	166,50	0,04	0,57	0,28	420,08	5.712	1.298	1885	272.000
—	1	—	1	1	1	245,08	101,34	2,75	47,07	0,64	421,01	10,11	30,62	2,62	863,04	9.252	2.100	1842	204.000
						407,44	175,82	13,04	54,42	0,65	587,51	11,05	31,10	2,90	1284,02	14.964	3.398		
—	1	1	—	—	—	218,77	24,35	2,73	24,30	1,42	227,56	—	2,39	1,50	503,11	3.234	734	1879	160.000
—	1	—	—	1	—	158,02	45,52	0,06	20,60	44,63	193,14	—	—	2,16	465,06	2.948	669	1879	120.000
—	—	—	2	—	—	189,00	47,19	1,73	—	2,88	120,85	—	1,15	1,72	365,42	3.416	775	1880	140.000
—	—	1	—	1	—	263,23	54,16	2,73	11,83	43,08	348,00	—	2,18	—	727,10	5.196	1.179	1879	265.000
—	1	—	—	1	—	140,41	35,11	1,15	16,11	5,75	115,67	—	—	0,88	314,78	2.659	598	1845	23.900
—	1	—	1	1	1	181,05	48,25	11,20	18,25	1,50	412,00	1,50	1,20	2,15	678,00	6.669	1.514	1872	103.000
—	1	—	1	1	—	380,35	19,02	15,05	44,09	0,97	793,04	2,62	9,44	2,23	1268,61	11.564	2.625	1871	280.000
1	1	—	2	1	2	2333,37	237,18	67,07	241,14	0,47	816,20	—	232,23	18,49	3997,11	80.118	13.187	1827	315.631
—	1	—	—	1	—	1053,43	65,20	71,20	133,50	5,05	1184,08	—	16,21	4,45	2534,02	36.416	8.266	1827	386.531
—	1	—	—	2	—	1025,03	216,37	18,42	214,65	22,45	796,44	—	37,08	7,48	2339,82	18.769	4.261	1827	261.916
						4793,18	587,71	173,54	634,25	29,84	3590,72	2,62	295,86	32,65	10140,40	146.867	28.339		
—	1	—	1	1	—	63,30	17,26	0,07	—	—	130,05	—	3,06	0,58	215,22	1.147	260	1875	75.000
—	1	—	1	—	—	291,40	49,08	2,16	32,80	2,66	243,66	—	2,80	1,72	626,28	6.569	1.491	1883	220.000
—	—	—	—	—	—	75,23	6,47	0,62	1,22	—	0,60	—	1,40	0,43	85,07	2.129	483	1875	39.000
—	—	—	—	—	—	29,00	1,00	6,00	0,2	—	9,0	—	0,2	—	46,00	878	199	1877	60.000
—	1	—	—	1	—	320,52	140,67	3,88	107,51	8,72	329,02	4,88	0,79	3,12	920,11	5.713	1.297	1807	250.000
—	—	—	—	—	—	149,76	30,56	0,10	17,31	—	215,52	1,16	2,64	1,55	418,00	2.102	477	1825	70.000
						470,28	171,23	3,98	124,82	8,72	545,44	6,04	2,83	4,67	1338,11	7.815	1.774		

5) und 2 Kapellen.

Postzahl	Name des Besitzers	Benennung und Eigenschaft des Grundbesitzes	Sitz der Verwaltung	Der Grundbesitz liegt im Gerichtsbezirke	Zu dem				
					Patronats		Herrschaft, Schlösser	Meierhöfe	Förstereien
					Kirchen	Pfarrn			
207	Herzogenberg - Piccot de Peccaduc, August Freiherr von-	Bestwin, Hojeschin und Klokočov A. G.	Bestwin bei Časlau	Chotěboř	2	1	3	9	2
208	Hesse, Karl Adolf-	Schatzlar (Šachř) mit Krinsdorf nebst zugekauften Rustikalgründen A. H.	Schatzlar	Schatzlar	1	1	1	—	2
209	Hetzi von Heldorf, Josef und Wilhemine-	Klein-Werscheditz A. G.	Klein-Werscheditz	Buchau	—	—	—	—	—
210	Hildprandt v. Ottenhausen, Robert Freiherr-	Blatna mit Škworetic A. H.	Blatna	Blatna	3	1	2	7	3
211	Hlávka, Josef-	Lažan mit Wlčí A. G.	Lažan	Přestic	—	—	1	4	1
212	Hofaerar, k. k.	Hof-Domäne Kladrub	Kladrub	Přelauč	2	1	1	3	1
213	Hofman, Mdr. Julius- und dessen Kinder: Marie, Robert u. Hildegart Hofmann	Rochlowa A. G.	Rochlowa	Mies	—	—	1	1	—
214	Hofmeier, Ernst-	Pischely A. H.	Pischely	Beneschau und Eule	1	1	1	5	2
215	Hohenmauth, k. leib. Stadt-	Gemeindebesitz Hohenmauth (Vysoké Mýto)	Hohenmaufh	Hohenmauth	—	—	—	—	—
216	Hohenzollern, Leopold Fürst von-	Bisitritz (Bystřice) mit Baiereck, Glosau, Lautschim, Miletitz, Opalka, Soustawa, Smržowic und Wihořan F. C. H.	Bisitritz	Klattau, Neuern u. Neugedein	13	9	5	10	2
		Eisenstein mit Deffernik u. Hurkenthal F. C. H.	Eisenstein	Hartmanic und Neuern	3	3	2	5	2
		Obercerkwe (Cerekvice) F. C. H.	Steken	Počatek	2	2	1	7	2
		Schrittens oder Karlswald (Střítež) F. C. H.	Steken	Steken und Deutschbrod	3	3	1	9	6
Zusammen . .					21	17	9	31	12
217	Horáždowic, Stadtgemeinde-	Gemeindebesitz Horáždowic	Horáždowic	Horáždowic	1	—	—	—	1
218	Horský von Horskýsfelds Erben, Franz Ritter-	Kolin sammt Dolan A. H.	Kolin	Kolin und Poděbrad	8	6	2	5	3
		Welmschloss mit Dlaschin A. G.	Welmschloss	Kaaden u. Saaz	—	—	1	2	—
		Zusammen . .					8	6	3
219	Hospital, Franz Anton Graf Sporck'sche-	Kukus-Gradlitz Sft. H.	Kukus	Jaroměř und Königinhof	3	3	—	3	2
220	Hostomic, Stadtgemeinde-	Gemeindebesitz Hostomic	Hostomic	Hořowic	—	—	—	—	—
221	Hofowetz, Adolf u. Antonia	Zhoř A. H.	Zhoř	Selčan	—	—	—	1	—
222	Hraban, Josef-	Sedlow A. G.	Sedlow	Kolin	—	—	—	1	—

1) darunter 1 Kunstmühle, ferner 1 Oelmühle und Lohstampfe. 2) Gestütshöfe. 3) und 3 Kapellen. 4) sammt Teichen

Besitzstande gehören															Katastral-Reinertrag	Grundsteuer (22,7 % d. Kat.-Reinertrages)	Letzter landtäflicher Einlagswerth							
Zuckerfabriken	Bierbrauereien	Spiritus- und Branntweinbrennereien	Mahlmühlen übriht.	Brettsägen	Ziegeleien	Aecker	Wiesen	Gärten überhaupt	Weiden überhaupt	Teiche	Waldungen	Flüsse, Bäche, Stimpfe	Unproduct. Boden (Wege, Sandgruben Felsen, Steinbr. etc.)	Bauarea			Gesamtfläche	in Gulden						
																		Jahr	in Gulden					
—	1	1	3 ¹⁾	1	1	625.45	132.13	15.23	164.31	1.76	660.88	—	47.78	1647.54	16.569	3.761	1845	290.000						
—	1	—	—	1	1	83.00	12.57	0.21	17.86	—	995.54	1.66	0.08	0.26	1112.68	5.437	1.234	1881	200.000					
—	—	—	—	—	—	128.00			—	2.5	84.55	—	—	—	213.5	3.054	693	1884	124.000					
1	1	1	2	2	1	1034.91	252.31	48.57	75.12	235.01	1559.78	—	29.9	3235.50	25.305	5.743	1849	800.000						
—	—	—	—	—	1	465.10	80.41	8.25	52.13	2.31	371.78	7.56	18.07	3.24	1009.45	15.442	3.505	1866	330.000					
—	—	—	—	—	1	54.00	657.00	4	9	—	506	0.4	—	60.6	1291	18.452	4.189	—	—					
—	1	—	—	—	1	111.00	10.02	4.20	1.10	1.20	91.25	—	3.73	1.22	224.80	2.506	568	1882	148.450					
—	—	1	2	—	1	557.08	63.30	4.00	37.40	8.66	609.54	—	20.71	1301.20	9.507	2.158	1877	465.000						
—	—	—	—	—	—	146.60	32.21	2.18	12.08	—	754.24	17.40	11.74	0.61	978.02	6.831	1.547	1824	274.781					
—	3	1	—	—	1	798.15	355.10	22.40	83.00	2.01	1496.56	2.08	3.84	9.05	2773.95	24.595	5.584	1863	992.937					
—	—	—	3	9	—	279.19	393.63	0.18	371.95	—	5398.51	44.63	56.75	10.50	6525.32	19.167	4.351	1852	228.000					
—	1	3	1	—	—	573.87	230.30	3.81	24.04	44.63	917.39	—	4.72	5.36	1805.11	10.935	2.482	1863	524.147					
—	1	1	1	—	—	872.78	231.36	3.38	79.74	44.48	2056.78	—	31.32	6.47	3326.20	25.812	5.859	1863	1.134.238					
Zusammen . .						5	5	5	9	1	2523.07	1180.57	29.84	560.32	91.12	9869.24	47.61	96.63	31.37	14430.67	80.509	18.276	—	—
—	—	—	—	—	1	40.30	11.77	0.43	9.36	13.12	198.58	2.80	1.79	0.51	278.78	2.194	498	—	—					
1	1	—	—	1	—	796.56	70.15	28.59	15.23	—	978.25	18.72	5.06	8.30	1921.40	16.882	3.832	1862	460.000					
—	—	—	—	—	—	154.53	7.36	18.32	35.77	—	15.33	8.46	0.84	1.36	241.07	4.303	977	1868	141.000					
Zusammen . .						1	1	—	—	1	951.03	77.51	46.91	51.60	—	993.58	27.18	5.00	9.66	2163.37	21.185	4.809	—	—
—	1	—	—	—	1	330.01	101.46	31.52	14.39	9.03	942.62	—	3.45	5.52	1438.00	16.995	3.858	1676	66.000					
—	—	—	—	—	—	—	—	—	—	—	176.50	—	0.00	—	176.50	473	107	—	—					
—	—	—	—	—	—	34.38	2.67	0.61	3.20	0.35	12.08	—	0.30	0.13	53.62	255	58	1880	4.495					
—	—	—	—	—	—	93.32	9.39	2.16	11.53	—	1.81	—	0.68	0.80	119.49	2.096	476	1885	105.000					

5) sammt 17.43 ha Hopfengärten.

Postzahl	Name des Besitzers	Benennung und Eigenschaft des Grundbesitzes	Sitz der Verwaltung	Der Grund- besitz liegt im Gerichts- bezirke	Zu dem					
					Patro- nats-		Herrschaftl. Schlösser	Meierhöfe	Förstereien	
					Kirchen	Pfarrn				
223	Hruby-Jeleny, Theodor Frei- herr von-	Pečkau (Pečky) mit Hranic	A. H.	Pečkau	Kolin und Kohljanowic	4	2	2	5	3
224	Hubatius, Jaroš Ritter von-	Kněžic	A. G.	Kněžic	Schüttenhofen	1	1	1	3	1
225	Huppmann, Josef Freiherr v.-	Solnic	A. H.	Kwasney b. Solnic	Reichenau und Rokítnic	4	3	1	1	3
226	Jahn, JUDr. Gustav-	Wěž	A. G.	Wěž	Deutschbrod	1	—	1	2	1
227	Jaksch Ritter von Warten- horst, MDr. Anton-	Rakolus m. Dollana u. Tichodill sammt zugekauften Rustikalwirthschaften A. G.		Rakolus	Mies und Tuschkau	—	—	1	3	1
228	Jaksch Ritter von Warten- horst, JUDr. Friedrich-	Lohowa	A. Hof	Lohowa	Tuschkau	—	—	1	1	—
229	Jaksch Ritter von Warten- horst, Zdenko-	Zebus	A. Hof	Lohowa	Tuschkau	—	—	—	1	—
230	Janig, Wilhelm und Fran- ziska-	Chlum oder Chumo	A. G.	Chlum	Hartmanitz	—	—	1	1	—
231	Jaroměř, Stadtgemeinde-	Gemeindebesitz Jaroměř		Jaroměř	Jaroměř u. Kö- niginhof	—	—	—	—	—
232	Jelinek, Wolfgang-	Neuhof (Nový Dvůr)	A. G.	Neuhof	Patzau	—	—	1	1	1
233	Iglau in Mähren, Stadtge- meinde-	Iglauer böhm. Dörfer		Iglau	Steken	1	1	—	—	3
234	Jira, Josef und Maria-	Kokořin	A. G.	Kokořin	Dauba u. Melnik	—	—	1	2	1
235	Joachimsthal, Königl. Berg- stadt-	Gemeindebesitz		Joachimsthal	Joachimsthal und Platten	1	1	—	—	7
236	Jungbunzlau, Königl. Stadt-	Gemeindebesitz		Jungbunzlau	Jungbunzlau	6	3	1	—	1
237	Junger-Bigatto, Karl Reichsfreiherr von-	Schweissing (Svojšín) Oschelin (Ošelín)	A. G. A. G.	Schweissing	Mies	1	1	1	4	2
		Zusammen				1	1	2	7	2
238	Junker - Bigatto, Theodor Reichsfreiherr von-	Kleinschüttüber (Šitboř Malá)	A. G.	Gr. Schüttüber	Königswart	—	—	1	1	—
239	Iwan, Maria-	Kosteřan	A. G.	Kosteřan	Luditz	—	—	1	1	—
240	Kahler und Dietrich-	Littengrün mit Neuhof	A. G.	Littengrün	Falkenau	—	—	—	2	1
241	Kainz, Rudolf u. Eleonora-	Chlum und Widowic	A. G.	Widowic	Eule	—	—	2	2	1
242	Kaiserstein, Helfried Reichs- freiherr von-	Starkstadt (Starkov)	F. C. H.	Starkstadt	Polic	1	1	1	3	1
243	Kalina Ritter von Jäthen- stein, Adolf und JUDr. Albert-	Zwikowec mit Chlum	A. G.	Zwikowec	Zbirow	1	1	1	4	1
244	Kailberg, Emanuel-	Bolechowic	A. G.	Bolechowic	Selčan	1	—	1	2	1
245	Karlsbad, Stadt-	Gemeindebesitz Karlsbad		Karlsbad	Karlsbad	1	1	—	1	1
246	Kašpar, Josef-	Práč	A. G.	Práč	Weinberge	—	—	1	1	—

¹⁾ und 6 Kalköfen. ²⁾ 1 Stärke-Syrupfabrik und 1 Schindelmachine mit Wasserkraft. ³⁾ darunter 7,94 ha Hopfen-

Besitzstande gehören														Katastral-Reinertrag	Grundsteuer (22,7 % d. kat.-Rein- ertrages)	Letzter landtäflicher Einlagwerth			
Zuckerfabriken	Bierbrauereien	Spiritus- und Brannt- weinbrennereien	Mahlmühlen übhpt.	Brettsägen	Ziegeleien	Aecker	Wiesen	Gärten überhaupt	Weiden überhaupt	Teiche	Waldungen	Flüsse, Bäche, Stümpfe	Unproduct. Boden (Wege, Sandgruben Feisen, Steindr. etc.)			Bauarea	Gesamt- Fläche	in Gulden	
																		Jahr	in Gulden
—	1	—	1	1	1	707,50	106,56	29,41	46,96	4,10	259,72	—	32,69	5,46	1192,49	25.038	5.684	1868	600.000
—	1	—	1	1	—	122,22	64,05	2,59	12,68	0,20	260,79	0,11	1,46	1,58	465,77	2.607	592	1870	130.000
—	—	—	—	2	1	204,22	56,88	9,85	19,74	0,37	2489,96	—	3,20	—	2784,25	12.392	2.813	1864	769.047
—	1	1	*	—	1	199,11	28,26	2,88	1,73	2,88	85,16	—	—	1,15	321,11	2.604	591	1883	154.000
—	—	—	—	—	—	229,27	16,74	7,16	51,63	—	35,15	—	2,39	1,79	344,13	2.698	612	1879	121.601
—	—	—	—	—	—	100,95	7,56	1,79	56,96	1,00	144,76	—	0,61	1,28	314,83	2.186	496	1872	150.000
—	—	—	—	—	—	94,07	9,36	0,49	28,94	1,50	24,41	—	4,64	0,66	164,17	2.161	491	1872	
—	—	—	—	—	—	41,59	13,33	0,43	9,61	—	33,70	—	0,73	0,37	99,76	477	108	1884	34.200
—	—	—	—	—	—	14,74	6,47	1,36	2,38	—	94,38	22,17	22,84	0,18	164,52	1.059	240	—	—
—	—	—	—	—	—	50,38	13,16	1,23	4,77	3,81	128,64	0,17	4,38	0,88	207,38	1.353	307	1854	48.500
—	—	—	—	—	—	2,0	7,3	0,5	1,0	—	713,0	0,2	10,0	1,00	735,0	3.951	897	—	—
—	—	—	—	—	—	254,39	11,00	18,56	27,24	2,87	562,44	—	1,08	1,40	879,88	9.773	2.218	1884	264.000
—	—	—	—	—	—	36,38	30,12	0,10	162,08	1,68	3050,28	6,32	33,41	1,02	3321,84	12.432	2.822	1656	2.330
—	—	—	—	—	—	22,39	15,71	0,31	25,99	—	356,79	3,06	50,66	—	474,81	2.038	463	—	—
—	—	—	—	—	—	2,4	3	3	51	0,4	331	10	39,6	—	752	4.313	979	1799	180.000
—	—	—	—	—	—	1,66	25	4	33	0,3	357	8	7,7	—	601	3.364	764		
—	—	—	—	—	—	450	28	7	84	0,7	688	18	47,3	—	1353	7677	1473		
—	—	—	—	—	—	76,71	19,61	0,74	1,72	0,69	—	0,14	1,69	0,44	101,91	2.189	497	1760	6.000
—	—	—	—	—	—	106,52	6,58	5,88	11,22	0,52	29,704	—	—	1,28	160,97	2.968	674	1875	68.706
—	—	—	—	—	—	94,05	52,37	0,36	20,72	—	113,94	9,78	1,84	—	293,06	2.800	636	1880	69.304
—	—	—	—	—	—	172,06	21,23	4,18	1,98	0,67	87,61	—	7,51	1,38	296,64	2.053	470	1877	35.000
—	—	—	—	—	—	194,78	31,60	0,47	2,83	9,59	782,31	0,96	—	1,23	1023,77	8.605	1.954	1832	120.748
—	—	—	—	—	—	308,95	30,65	17,31	62,98	0,67	369,61	17,58	8,84	1,82	818,41	6.102	1.385	1871	200.000
—	—	—	—	—	—	90,92	8,63	1,15	—	0,87	51,79	—	—	1,15	154,51	1.245	283	1882	82.041
—	—	—	—	—	—	135,03	77,94	4,42	61,30	—	1125,72	—	56,47	2,83	1463,60	10.120	2.297	1856	623.248
—	—	—	—	—	—	116	3	0,2	1	0,2	—	0,1	6,5	—	127	3.436	780	1867	155.000

gärten, ⁴⁾ darunter 9,07 ha mit Obstbäumen, ⁵⁾ darunter 0,61 ha Hopfengärten.

Postzahl	Name des Besitzers	Benennung und Eigenschaft des Grundbesitzes	Sitz der Verwaltung	Der Grundbesitz liegt im Gerichtsbezirke	Zu dem					
					Patronats		Herrschaftl. Schlösser	Meierhöfe	Förstereien	
					Kirchen	Pfarrn				
247	Kaunitz, Albrecht Graf von-	Březno mit Wobruvec	A. H.	Březno	Jungbunzlau, Sobotka und Münchengrätz	3	3	1	6	4
		Hauska	F. C. G.	Hauska	Dauba	1	1	1	2	2
		Neuschloss mit Böhm. Leipa (Nový Zámek a Česká Lípa)	F. C. H.	Neuschloss	Böhm. Leipa, Dauba u. Haida	7	5	1	7	7
		Zusammen . .				11	9	3	15	13
248	Kounic, JUDr. Wenzel Graf-	Wysoká	A. G.	Wysoká	Příbram	1	1	1	2	1
249	Kaura, Wenzel-	Kurschin (Kořen) sammt Rustikalbesitz	A. G.	Kurschin	Weseritz	1	—	1	—	—
250	Keller, Josef-	Přestavlk mit Štičan	A. H.	Přestavlk	Chrudim, Hlinsko u. Nassaberg	—	—	1	4	1
251	Khevenhüller - Metsch, Johann Karl Fürst zu-	Kammerburg (Komorní Hrádek)	F. C. H.	Kammerburg	Beneschau, Řičan u. Schwarz-Kostelec	6	5	1	7	8
252	Kinsky, August Graf-	Bürgstein (Pirkstein)	A. H.	Bürgstein	Haida	6	5	1	—	7
253	Kinsky von Wchynic und Tetau, Ferdinand Fürst-	Böhm. Kamnitz (Kamenice Česká) mit Meistersdorf	A. H.	Böhm. Kamnitz	Böhm. Kamnitz, Rumburg und Warnsdorf	5	5	1	1	12
		Chocen	F. C. H.	Chocen	Hohenmauth	2) 7	2	1	8	4
		Heřmanněstec	A. H.	Heřmanněstec	Chrudim	7	3	1	7	5
		Horáždowic mit Střebomyslic	A. H.	Horáždowic	Horáždowic	3	2	1	12	2
Rosic (Rosice) F. C. H. mit dem A. G. Wejwanowic	F. C. H.	Rosic	Chrudim und Nassaberg	3	2	—	11	2		
Zlonic (Zlonice) mit Budenic und Poschtowic	A. H.	Zlonic	Laun, Libochowic, Neustrašic, Schlan u. Welwarn	8) 8	4	1	21	3		
Zusammen . .				33	18	5	60	28		
254	Kinsky, Friedrich Carl Graf-	Adler-Kostelec (Kostelec nad Orlicí) mit Přestavlk und Borownic	A. H.	Adlerkostelec	Adlerkostelec	5	3	2	10	4
255	Kinsky von Wchynic und Tetau, Octavian Graf-	Chlumec mit Wiklek, Winař u. Hradiško, dann Kratenau	F. C. H.	Chlumec a. d. C.	Chlumec, Königstadt, Nechanic, Neuhdyžow und Poděbrad	17	8	2	22	17
256	Kirche in Mariaschein, St. Maria-	Sobochleben (Soběchleby)	Kirch. G.	Sobochleben	Karbitz	1	1	—	1	2
257	Kirche in Zlonic, Maria Himmelfahrts-	Uha	Kirch. G.	Zlonic	Welwarn	—	—	—	1	—
258	Kirschner, Karl und Anna-	Lochkow	A. G.	Lochkow	Königsaal	—	—	1	1	—
259	Klattau, Stadt-	Gemeindebesitz		Klattau	Klattau	5	1	—	1	1

1) darunter 29,71 ha mit Obstbäumen. 2) und 1 Kapelle. 3) 1 Malzfabrik. 4) darunter 0,59 ha Hopfengarten. 5) und

Besitzstande gehören													Katastral-Reintrag	Grundsteuer (22 7/10 d. kat. Rein-ertrages)	Letzter landtäflicher Einlagswerth				
Zuckerfabriken	Bierbrauereien	Spiritus- und Branntweinbrennereien	Mahlmühlen ibhpt.	Brettsägen	Ziegeleien	Aecker	Wiesen	Gärten überhaupt	Weiden überhaupt	Teiche	Waldungen	Flüsse, Bäche, Sümpfe			Unproduct Boden (Wege, Sandgruben, Felser, Steinbr., etc.)	Bauarea	Gesamt-Fläche	in Gulden	
																		Jahr	in Gulden
—	—	—	2	1	1	1198,25	233,34	34,23	50,06	68,01	1213,07	7,77	47,19	7,48	2860,30	30.194	6.854	1872	599.252
—	1	—	—	—	—	244,00	27,08	24,40	30,56	2,02	1096,07	—	—	—	1425,72	9.287	2.108	1853	133.555
—	2	1	2	2	2	1051,60	421,70	32,73	222,85	331,72	3250,16	36,34	486,11	104,82	5938,03	45.533	10.336	1824	899.859
—	3	1	4	3	3	2493,85	682,72	91,45	303,47	401,75	5561,10	44,11	533,33	112,30	10224,05	85.014	19.298		
—	—	—	—	—	—	178,29	51,22	3,34	4,06	9,07	191,83	—	0,10	0,00	440,42	2.566	582	1874	160.000
—	—	—	—	—	—	55,01	6,22	1,22	1,08	0,02	34,54	—	1,04	0,10	100,03	1.116	156	1879	52.915
1	1	1	—	—	—	315,40	49,12	11,11	17,07	9,42	422,42	4,05	5,15	2,31	837,04	11.226	2.548	1860	300.000
—	1	1	1	1	2	847,56	163,78	29,06	230,56	29,01	3113,39	—	33,69	7,08	4456,14	29.095	6.605	1814	1.108.304
—	1	—	—	1	1	90,74	39,58	11,88	8,28	9,77	1971,48	1,55	14,40	3,35	2151,09	17.370	4.690	1878	391.625
—	1	—	1	5	3	263,85	95,25	4,02	23,88	61,80	8759,40	61,02	731,75	4,18	10006,05	61.009	13.848	1802	1.482.076
3) 1	1	1	1	1	1	638,55	353,51	26,58	18,11	25,43	1459,15	31,02	28,08	5,77	2587,18	23.015	5.224	1815	159.179
—	—	—	—	1	5	1300,30	279,79	30,13	96,26	7,66	2650,20	5,50	28,37	10,04	4409,23	49.622	11.264	1837	730.000
—	1	1	—	1	1	902,32	212,35	40,86	52,37	130,03	919,50	5,75	13,81	8,06	2285,10	20.934	4.752	1834	400.000
1	1	1	1	—	2	1527,02	161,07	50,74	22,10	4,70	665,58	26,02	30,30	14,33	2503,45	52.637	11.949	1815	293.539
2	1	1	1	1	1	3110,02	40,32	114,35	91,70	12,46	891,41	17,08	83,73	29,86	4391,83	93.751	21.282	1802	1.185.289
3	5	4	4	7	9	7743,05	1143,29	266,68	304,51	242,10	15345,42	147,29	917,12	72,84	26182,00	300.968	68.319		
1	1	1	—	—	1	1011,73	231,01	46,67	88,67	22,02	1989,03	—	70,61	—	3462,04	36.856	8.366	1802	198.000
2	2	2	1	1	3	5773,56	968,50	30,73	307,29	756,65	6638,50	—	259,82	36,73	14771,77	164.960	37.446	1861	5.883.717
—	1	—	—	—	—	36	13	4	0,6	2	410	1	3,4	—	475	5.252	1.192	1621	34.335
—	—	—	—	—	—	201,55	10,37	5,00	23,34	0,29	—	—	0,02	1,01	241,58	3.021	686	—	—
—	1	—	—	—	1	178,30	4,03	4,80	6,00	0,08	31,07	—	5,03	0,03	230,44	2.843	645	1866	262.503
—	—	—	—	—	1	43,04	32,70	1,01	71,18	—	728,26	—	107,29	1,16	984,64	6.161	1.398	—	—

1 Kalkofen, 6) und 6 Kapellen. 7) und 1 Villa. 8) darunter 2,30 ha Weingärten, 9) Kalk- und Marmorbrüche.

Postzahl	Name des Besitzers	Benennung und Eigenschaft des Grundbesitzes	Sitz der Verwaltung	Der Grundbesitz liegt im Gerichtsbezirke	Zu dem					Der Grundbesitz liegt im Gerichtsbezirke		
					Patronats-		Herrschaftl. Schlösser	Meierhöfe	Förstereien			
					Kirchen	Pfarrn						
260	Klaudy, Karoline u. JUDr. Karl Leopold Ritter von-	Řídka	A. G.	Řídka	Königsaal	—	—	1	1	1		
261	Klaudy, Zdenko Ritter von-	Čisowic	A. G.	Čisowic	Königsaal	—	—	1	2	1		
262	Klazar, Ignaz-	Čista	A. G.	Čista	Arнау u. Neupaka	2	1	1	—	—		
263	Kleinberg, Karl-	Grösserer Hof in Wysočan	A. Hof.	Wysočan	Karolinenthal	—	—	—	1	—		
264	Kleinert, Paul Wenzel-	Miloschitz (Milošice)	A. G.	Miloschitz	Saaz	—	—	1	2	—		
265	Kleist, Maria von-	Hradischtl (Hradiště)	A. G.	Mlazow	Klatau	—	—	1	1	—		
266	Kleist, Maria mit ihren Kindern Friedrich, Therese und Maria von-	Mlazow mit Bořkau u. Bernartic			Klattau u. Planic	1	1	2	3	1		
267	Klieber, Ludowika-	Ober- u. Unter-Dreihöfen (Záhoří)	A. G.	Dreihöfen	Luditz	—	—	—	2	—		
268	Kluge, J. A.-	Hermannseifen (Sejfy) mit Mohren und Helfendorf	A. G.	Hermannseifen	Arнау, Trautenau u. Marschendorf	1	1	1	3	—		
269	Knobloch, Anton-	Dubschan (Dubčany)	A. G.	Dubschan	Saaz	1	1	—	1	—		
270	Kokořowa'sche Erben, Gräflin-	Luditz-Stiedra (Žlutice)	F. C. H.	Stiedra	Luditz und Manetin	5	3	1	7	3		
271	Kokořowa-Wratislav, Caroline Gräfin-	Nadějkow mit Lhota Starcowa, Růžena u. Wilksice	A. H.	Nadějkow	Mühlhausen und Sedlec	1	1	1	10	1		
272	Kolowrat-Krakowsky, Alois Graf-	Hroby	A. G.	Hroby	Patzau u. Tabor	1	1	1	5	2		
273	Kolowrat-Krakowsky, Heinrich Graf-	Grossmeierhöfen (Dvory) mit Pfraumberg (Přimda) u. Münichfeld	F. C. H.	Grossmeierhöfen	Pfraumberg	5	5	2	6	6		
		Koschatek	F. C. H.	Neu-Koschatek	Benatek	2	1	1	5	2		
	Kolowrat-Krakowsky, Heinrich Graf und Malvine Gräfin-	Schönpriesen (Březno)	A. H.	Schönpriesen	Aussig	2	1	1	1	1		
						Zusammen . .	9	7	4	12	9	
274	Kolowrat-Krakowsky, Karl Graf-	Teinizl mit Běšin	F. C. H.	Teinizl	Klattau, Planic, u. Schüttenhofen	4	3	1	15	5		
275	Kolowrat-Krakowsky, Rudolf Graf-	Oblajowic	A. G.	Oblajowic	Patzau	1	1	1	1	1		
276	Kolowrat-Krakowsky, Zdenko Graf-	Reichenau (Rychnow) mit Černikowic	F. C. H.	Reichenau a. d. Kněžna	Neustadt, Opočno Reichenau und Rokitnic	13	11	2	6	10		
277	Komers-Lindenbach, Jaroslav Freiherr von-	Lipkowawoda u. Wlasenic	A. G.	Lipkowawoda	Pilgram	1	1	1	2	1		
278	Komotau, Stadtgemeinde-	Gemeindebesitz Komotau mit dem Gute Schönlinde		Komotau	Görkau, Komotau u. Sebastiansberg	2	2	1	2	7		

¹⁾ darunter 5.55 ha mit Obstbäumen. ²⁾ darunter 6.90 ha Hopfengärten. ³⁾ und 2 Kapellen. ⁴⁾ darunter 1.73 ha Weingärten. ⁵⁾ 1 Eisenwerk.

Besitzstande gehören															Katastral-Reinertrag	Grundsteuer (22,7% d. Kat.-Reinertrages)	Letzter landtäflicher Einlagswert				
Zuckerfabriken	Bierbrauereien	Spiritus- und Branntweinbrennereien	Mahlmühlen übhf.	Brettsägen	Ziegeleien	Aecker	Wiesen	Gärten überhaupf	Weiden überhaupf	Teiche	Waldungen	Flüsse, Bäche, Sümpfe	Unproduct. Boden (Wege, Sandgruben Felsen, Steinbr. etc.)	Bauarea			Gesamtfläche	in Gulden	in Gulden	Jahr	in Gulden
—	1	1	—	—	1	178.30	16.11	3.45	—	1.15	171.40	—	—	0.58	371.17	2.700	613	1870	105.000		
—	—	1	—	—	1	325.14	9.78	1.15	5.75	0.58	80.56	—	0.58	0.58	424.12	3.215	730	1882	125.000		
—	1	—	1	1	—	14.5	5.5	0.1	2.5	0.3	371.0	8.1	4.1	—	406.1	2.495	562	1872	220.000		
—	—	—	—	—	—	53.0	7.0	0.2	0.3	—	—	—	—	0.5	61.0	1.258	290	1841	60.000		
—	—	—	—	—	—	142.61	0.93	13.60	0.67	0.15	—	—	—	0.57	0.87	159.40	5.976	1.360	1881	100.000	
—	—	—	—	—	—	53.83	20.90	1.21	9.87	0.58	56.73	—	—	0.79	143.91	626	147	1878	38.500		
—	—	1	—	—	—	174.02	101.16	1.90	58.93	2.06	133.74	—	1.20	1.85	475.85	2.758	649	—	—		
—	1	—	—	—	—	119.26	6.80	6.48	11.77	—	15.42	—	5.11	0.88	165.77	3.476	789	1869	31.500		
—	1	—	—	—	—	272.19	51.34	1.96	18.49	0.44	385.07	16.87	5.27	1.54	753.47	7.415	1.683	1880	286.000		
—	—	—	—	—	—	115.67	—	8.05	5.70	0.14	—	—	—	1.44	131.06	2.199	499	—	—		
—	1	—	—	1	—	779.18	163.30	11.95	131.84	12.28	935.13	—	31.02	5.95	2071.61	19.276	4.376	1847	480.460		
—	1	1	—	1	—	530.51	161.74	9.51	123.57	46.26	319.52	—	2.24	4.01	1197.36	7.800	1.767	1843	200.000		
—	—	—	—	1	1	430.38	82.59	9.40	47.01	10.79	499.50	—	9.29	3.34	1092.30	6.875	1.561	—	—		
—	1	—	2	5	2	766.80	763.12	11.66	174.38	48.11	5588.23	2.38	65.26	10.90	7429.04	42.783	9.711	1803	991.835		
—	1	—	1	1	1	627.83	71.47	15.31	77.34	—	547.55	2.82	21.54	5.75	1369.81	21.924	4.977	1803	381.657		
—	—	—	—	—	2	67.94	0.50	7.14	8.65	0.43	239.83	—	8.96	1.33	334.27	4.494	1.020	1879	205.000		
						Zusammen . .	1462.57	835.18	34.31	259.77	48.54	6375.61	5.20	95.76	17.08	9134.02	69.201	15.708			
—	1	1	—	—	1	1171.29	428.29	13.87	138.21	22.79	1090.36	4.76	2.56	10.43	2882.58	24.883	5.648	1884	1.303.642		
—	—	—	—	—	1	100.02	26.06	1.49	7.88	5.50	269.75	—	2.04	0.72	393.46	2.222	504	1869	31.500		
—	1	—	1	4	5	1048.99	313.73	78.97	70.75	49.54	5639.62	9.15	46.18	10.67	7266.70	46.637	10.687	1875	361.400		
—	1	1	—	—	1	207.57	74.07	1.36	27.68	0.65	127.41	—	6.48	—	446.12	2.840	645	1851	101.300		
—	—	—	—	—	2	172.97	56.29	19.87	134.76	9.31	2813.84	10.53	86.87	3.55	3307.99	18.562	4.214	1739	110.000		

¹⁾ darunter 5.55 ha mit Obstbäumen. ²⁾ darunter 6.90 ha Hopfengärten. ³⁾ und 2 Kapellen. ⁴⁾ darunter 1.73 ha Weingärten. ⁵⁾ 1 Eisenwerk.

Postzahl	Name des Besitzers	Benennung und Eigenschaft des Grundbesitzes	Sitz der Verwaltung	Der Grundbesitz liegt im Gerichtsbezirke	Zu dem				
					Patronats-		Herrschaftl. Schlösser	Meierhöfe	Förstereien
					Kirchen	Pfarrn			
279	Königswarter, Moriz Freiherr von-	Neudek u. Büppelsgrün mit Ober-Chodau	Neudek	Elbogen, Karlsbad und Neudek	4	3	3	2	4
280	Königgrätz, Königl. Leibesgedingsstadt-	Königgrätzer Dörfer u. Liegenschaften.	Königgrätz	Königgrätz	4	4	—	—	2
281	Königinhof, Königl. Leibesgedingsstadt-	Gemeindebesitz	Königinhof	Königinhof	2	1	—	—	—
282	Königreich Böhmen,	Oberstburggräfliche Güter — Landesgüter:	Prag	Smichow und Weinberge	1	—	1	1	1
283	Kopetz, Heinrich Ritter von-	Sukohrad A. G.	Sukohrad	Auscha u. Wegstädtl	—	—	1	1	—
284	Korb - Weidenheim, Emilie Freiin von-	Steknitz (Steknín) A. G.	Steknitz	Saaz	—	—	1	1	—
285	Korb - Weidenheim'sche Erben, Hugo Freiherr von-	Wernsdorf mit Schönbach A. G.	Wernsdorf	Kaaden	—	—	1	3	2
		Neprowitz, Oblatt u. Sirbitz A. G.		Podersam	1	1	1	3	—
		Zusammen . .			1	1	2	6	2
286	Korb - Weidenheim'sche Erben, Karl Freiherr von-	Waltsch (Valeč) mit Skytal A. H.	Waltsch	Buchau und Podersam	4	2	2	5	4
		Bezděkau mit Tupadl A. G.	Bezděkau	Klattau	—	—	1	4	1
		Zusammen . .			4	2	3	9	5
287	Korb-Weidenheim jun., Ludwig Freiherr von-	Chodow A. G.	—	Weinberge	—	—	—	—	—
288	Korb-Weidenheim sen., Ludwig Freiherr von- (* Nutzniesser Wlad. Graf Aichelburg)	Kundratie A. H.	Kundratie	Weinberge	2	1	1	3	1
		* Slap-Dawle A. H.	Slap	Dobříš und Königsaal	2	2	2	4	8
		Zaběhlie und Rostel A. G.	—	Weinberge	—	—	1	2	—
		Zusammen . .			4	3	4	9	9
289	Kordik, Emanuel-	Birkau A. G.	Birkau	Klattau	—	—	1	1	1
290	Kordik, Franz-	Čachrau A. G.	Čachrau	Klattau	—	—	1	1	1
291	Kotz von Dobrž, Aglaja Freiin-	Heiligenkreuz (Újezd sv. Kříž) A. H.	Weissensulz	Hostau	4	4	1	4	5
292	Kotz von Dobrž, Valerie Freiin-	Hlawnowic, Přestawic und Libětic A. G.	Hlawnowic	Schüttenhofen	—	—	1	5	1
293	Kreisl, Anna-	Hohen-Aujezd (Vysoký Újezd) A. G.	Hohen-Aujezd	Beraun	—	—	1	1	—
294	Kreissl, Anton-	Hochlibin (Libině Vysoká) A. H.	Hochlibin	Jechnitz	1	1	1	3	1
295	Kräutner, Johann-	Kalenic A. G.	Kalenic	Horázdowic	—	—	1	1	—

1) und 1 Mälzerei. 2) Gasanstalt in Königgrätz. 3) darunter 0,44 ha Wein- und 21,34 ha Hopfengärten. 4) darunter

Besitzstande gehören														Katastral-Reinertrag in Gulden	Grundsteuer (22 7/10 d. kat.-Reinertrages)	Letzter landtäflicher Einlagswerth			
Zuckerfabriken	Bierbrauereien	Spiritus- und Branntweibrennereien	Mahlmühlen übht.	Brettsägen	Ziegeleien	Aecker	Wiesen	Gärten überhaupt	Weiden überhaupt	Teiche	Waldungen	Flüsse, Bäche, Sümpfe	Unproduct. Boden (Wege, Sandgruben Felsen, Steinbr. etc.)			Bauarea	Gesamt-Fläche	Jahr	in Gulden
—	1	—	—	2	2	463,21	263,84	6,80	141,26	80,22	5413,56	2,36	13,03	5,82	6363,94	33.890	7.693	1881	900.000
—	—	—	—	—	2	69	89	0,2	14	4	1983	87	10,8	—	2257	—	—	—	—
—	—	—	—	—	1	1,22	0,29	0,90	3,88	—	839,45	3,02	5,62	0,71	855,09	2.011	457	—	—
—	1	—	—	—	—	718,89	67,15	11,56	89,10	0,25	99,51	—	112,44	—	1098,81	21.904	4.972	—	—
—	—	—	—	—	—	81,43	12,13	5,18	14,96	—	74,22	—	5,18	—	193,10	2.424	550	1867	74.000
—	—	—	—	—	—	178,81	1,35	23,76	7,04	0,07	2,44	—	0,27	1,83	215,57	7.111	1.614	1868	220.000
—	1	—	—	—	—	231,10	31,75	4,93	24,15	0,14	127,53	—	1,48	1,75	422,92	4.282	972	1870	77.484
—	—	—	—	—	1	419,01	15,59	6,76	53,77	—	14,50	—	6,40	2,59	519,52	12.650	2,877	1836	116.300
—	1	—	—	—	1	615,10	47,34	11,60	77,92	0,14	142,03	—	7,38	4,34	942,44	16.932	3.744	—	—
—	1	—	2	1	1	700,09	128,40	28,41	164,98	2,62	1641,47	0,59	5,93	6,70	2678,99	25.289	5.741	1826	400.000
—	1	1	1	—	1	292,05	78,34	1,04	14,85	—	133,32	—	11,00	2,46	533,06	6.662	1.512	1869	125.000
—	2	1	3	1	2	993,04	206,74	29,45	179,83	2,62	1774,70	0,59	16,93	9,16	3212,05	31.951	7.253	—	—
—	—	—	—	—	—	212,67	—	13,97	1,47	—	—	—	1,39	1,21	230,11	5.213	1.183	—	—
—	1	—	—	—	1	490,18	86,92	9,06	40,29	29,31	195,84	—	0,22	1,04	852,86	12.037	2.732	1864	170.000
—	2	1	—	—	1	369	62	10	36,50	11,50	2302	108	123,00	—	3022,00	14.005	3.179	1848	280.000 C.-M.
—	—	—	—	—	—	307,0	18	8	15	0,30	28	0,10	17,60	1,00	394,00	10.055	2.282	1858	110.000
—	3	1	—	—	2	1166,18	166,92	27,06	91,70	41,11	2525,84	108,10	140,82	2,04	4268,80	36.097	8.193	—	—
—	1	—	1	—	—	51,70	20,24	1,15	0,51	0,34	41,43	—	0,58	0,92	116,96	551	125	1847	20.000
—	1	1	—	—	1	75,56	29,94	0,11	0,72	0,25	69,26	—	0,19	1,07	177,10	1.166	265	1885	110.000
—	1	—	—	—	2	358,01	264,36	10,90	126,57	18,45	3196,97	0,92	9,57	7,34	3943,09	18.021	4.091	1884	824.980
—	—	1	—	—	—	229,71	98,48	3,40	18,18	—	166,02	—	3,38	2,05	521,31	2.900	658	1872	50.000
—	1	—	—	—	—	213,16	0,24	2,83	4,91	—	42,46	0,24	5,71	1,26	270,61	3.077	698	1882	232.000
—	—	1	—	—	—	451,78	65,22	5,40	19,77	17,53	643,66	0,12	7,06	2,47	1213,61	8.752	1.987	1883	300.500
—	—	—	—	—	—	91,76	27,48	3,93	6,00	1,04	43,94	—	0,15	0,79	174,19	1.510	343	1881	98.890

5,78 ha Hopfengärten. 6) darunter 1 mit Dampftrieb. 7) darunter 3,48 ha Hopfengärten.

Postzahl	Name des Besitzers	Benennung und Eigenschaft des Grundbesitzes	Sitz der Verwaltung	Der Grundbesitz liegt im Gerichtsbezirke	Zu dem					
					Patronats-		Herrschaftl. Schlösser	Meierhöfe	Förstereien	
					Kirchen	Pfarrn				
296	Ritterl. Kreuzherrenorden mit dem rothen Stern in Prag	Alt-Knin (Knín Starý)	Sft. G.	Alt-Knin	Dobříš	3	3	—	4	2
		Dablic mit Hlauběfín	" "	Dablic	Karolinenthal	—	—	1	1	1
		Dobřichowic	" "	Dobřichowic	Königsaal	3	2	1	—	1
		Khan u. Nemelkau	" "	Brüx	Brüx	1	1	—	—	—
		Klučenic	" "	Klučenic	Mühlhausen	1	1	1	2	1
		Kreuzherren-Commenda in Eger	" "	Eger	Asch und Eger	1	1	—	—	2
		Maria-Kulm (Chlum)	" "	M. Kulm	Falkenau	1	1	1	1	1
		Schaab (Pšov)	" "	Schaab	Podersam	1	1	—	—	—
		Sliwence	" "	Prag	Königsaal	1	1	—	1	—
		Tursko	" "	Tursko	Smichow	2	2	1	1	1
Zusammen . .					14	13	5	10	9	
297	Kroha, Johann u. Anna-	Chotimiř	A. G.	Chotimiř	Bischofteinitz	—	—	1	1	—
298	Krumau, Stadt-	Gemeindebesitz Krumau		Krumau	Krumau	—	—	—	—	—
299	Kuchynka, Franz und Franziska-	Albrechtic - Albrechtsried	A. G.	Albrechtsried	Schüttenhofen	1	1	1	1	—
300	Kulich, Adalbert-	Prawonin und Čáslawsko	A. G.	Prawonin	Unt.-Kralowic	1	1	1	3	2
301	Kuenburg, Karl Graf von-	Jung-Wořic (Vořice Mladá)	F. C. H.	Jungwořic	Jungwořic, Sedlec, Wlaschim u. Wotic	12	6	2	13	8
302	Kuttan, Josef u. Johanna-	Štěchowic	A. G.	Štěchowic	Horazďowic und Strakonice	—	—	—	1	1
303	Kutschera, Karl Freiherr v.-	Čelin	A. G.	Čelin	Dobříš	—	—	1	1	1
304	Kuttenberg, Königliche Bergstadt-	Roth-Janowic (Janovice Červené)	A. G.	Kuttenberg	Kuttenberg	3	1	1	—	2
		Loschan (Lořany)	A. G.		Kolin	2	1	1	—	—
		Weletau (Veletov)	A. G.		Kolin u. Kuttenberg	1	—	—	—	1
Zusammen . .					6	2	2	—	3	
305	Lamberg, Franz Emerich Graf von-	Schichowic (Žichovice) mit Raby, Budětic, Žihobec und Stradal	F. C. H.	Schichowic	Bergreichenstein, Horazďowic, Schüttenhofen und Strakonice	3	3	2	16	3
306	Lamprecht, Karl-	Klein-Chyška	A. G.	Klein-Chyška	Mühlhausen und Sedlec	1	1	1	2	1
307	Lang, Georg-	Zahrádka	A. G.	Zahrádka	Selčan	—	—	1	1	1
308	Latour Baillet de, Henriette Gräfin-	Radenin mit Wlčowes	A. G.	Radenin	Tabor	2	1	1	4	2

1) Kapelle, 2) davon 1 mit Dampftrieb, 3) Kalkofen, 4) darunter 14,31 ha Rustikalgründe.

Besitzstande gehören															Katastral-Reinertrag	Grundsteuer (22,7% d. kat. Reinertrages)	Letzter landtäflicher Einlagswerth							
Zuckerfabriken	Bierbrauereien	Spiritus- und Branntweinbrennereien	Mahlmühlen übht.	Brettsägen	Ziegeleien	Aecker	Wiesen	Gärten überhaupt	Weiden überhaupt	Teiche	Waldungen	Flüsse, Bäche, Simpfe	Unproduct. Boden (Wege, Sandgruben Felsen, Steinbr., etc.)	Bauarea			Gesamt-Fläche	in Gulden	Jahr	in Gulden				
in Hektaren (1 ha = 1,737 n. ö. Joch)															in Gulden									
—	1	—	—	—	1	414,00	70,00	3,00	52,00	15,00	1404,00	91,00	31,00	—	2080	7.933	1.801	1792	104.758					
—	—	—	—	—	—	308,15	16,11	16,00	18,35	—	32,06	0,55	0,53	2,32	395,66	16.467	3.738	1799	157.140					
—	1	—	—	—	—	166,40	3,31	4,40	29,02	—	603,02	—	4,18	0,02	811,04	9.987	2.267	1792	70.285					
—	1	—	—	—	—	62,00	7,00	1,04	1,13	—	—	—	4,10	0,84	76,11	2.573	584	—	—					
—	1	—	—	—	1	92,65	13,24	5,60	5,02	0,58	698,60	—	23,02	1,07	839,78	3.212	729	1798	28.605					
—	—	—	—	—	—	58,02	16,30	0,87	1,65	0,67	367,82	—	—	0,24	445,00	3.580	813	1651	3.200					
—	1	—	—	—	—	46,08	15,03	0,53	11,33	—	65,52	—	0,01	0,30	140,00	1.255	285	1849	29.705					
—	—	—	—	—	—	23,72	0,25	0,85	0,25	—	—	—	0,02	0,18	25,27	772	175	1799	6.043					
—	—	—	—	—	—	215,00	—	2,63	66,54	—	—	—	2,64	0,61	288,31	4.633	1.052	1799	35.873					
—	—	—	—	—	—	216,07	10,86	10,35	15,64	1,87	52,58	—	34,00	1,86	345,12	11.140	2.529	1799	80.510					
Zusammen . .					4	—	—	—	2	1604,70	153,00	46,05	201,53	18,12	3224,50	91,55	100,40	8,34	5448,40	70.304	15.960			
—	—	—	—	—	—	75,43	20,38	1,01	3,27	0,40	15,36	2,47	0,22	0,65	119,10	1.747	416	1884	100.000					
—	—	—	—	—	—	10,0	24,0	0,1	19,0	—	444,0	—	49,0	—	547,0	—	—	—	—					
—	—	—	—	—	—	23,00	13,00	0,50	2,00	—	16,00	—	2,50	—	57,00	269	62	1873	28.000					
—	—	—	—	—	—	322,13	67,66	4,03	30,72	7,50	513,76	—	4,52	2,23	954,54	7.203	1.635	1843	240.000					
—	—	—	—	—	—	1	5	18	7	1	1322,67	385,11	20,63	216,77	122,32	1629,70	12,27	38,08	11,31	3759,16	24.603	5.585	1804	496.000
—	—	—	—	—	—	139,65	18,66	1,36	25,11	0,04	107,70	0,12	0,51	0,66	393,75	2.357	535	1884	118.300					
—	—	—	—	—	—	130,38	13,16	3,42	8,35	0,18	111,32	—	0,23	0,72	267,76	1.551	352	1797	19.000					
—	—	—	—	—	—	1	1	—	—	—	—	—	—	—	—	—	—	—	—					
—	—	—	—	—	—	135,23	76,54	1,15	41,68	57,55	684,60	—	5,75	0,86	1003,08	6.362	1.444	1725	110.400					
—	—	—	—	—	—	2,35	0,78	1,17	—	—	—	—	0,23	—	4,53	160	39							
—	—	—	—	—	—	23,68	14,51	0,30	4,31	—	22,72	5,37	0,80	0,09	72,07	995	226	1804	84.050					
Zusammen . .					2	2	—	—	—	—	161,48	91,83	2,62	45,30	57,55	707,61	5,37	6,87	0,05	1079,65	7.517	1.709		
—	—	—	—	—	—	1	—	1	1	1	1088,60	277,91	12,04	167,07	96,74	1426,11	0,53	1,72	9,31	3081,13	19.190	4.356	1806	402.976
—	—	—	—	—	—	1	—	—	—	1	95,83	20,64	1,03	19,70	0,18	53,80	—	0,50	1,02	192,70	1.080	245	1871	75.000
—	—	—	—	—	—	1	—	—	—	1	121,02	21,18	1,72	15,62	6,76	125,29	1,70	1,00	0,47	297,15	1.668	379	1882	150.000
—	—	—	—	—	—	1	—	—	—	1	329,67	115,60	6,77	30,85	22,70	499,80	—	4,06	2,93	1013,26	6.090	1.383	1883	—

Postzahl	Name des Besitzers	Benennung und Eigenschaft des Grundbesitzes	Sitz der Verwaltung	Der Grundbesitz liegt im Gerichtsbezirke	Zu dem					Der Grundbesitz liegt im Gerichtsbezirke				
					Patronats		Herrschaftl. Schlösser	Mietshöfe	Förstereien					
					Kirchen	Pfarrn								
309	Laube, Heinrich u. Josefine-	Kosslau (Kozlov)	A. G.	Kosslau	Buchau	1	1	1	1	1				
310	Laun, Königl. Stadt-	Dobroměřice (Dobroměřice)	A. G.	Laun	Laun	3	2	—	2	—				
311	Lažansky, Johann Graf-	Manetin mit Kalec	A. H.	Manetin	Manetin	4	3	2	7	3				
		Rabenstein	A. H.			1 ¹⁾	1	1	2	1				
						Zusammen . .	6	4	3	9	4			
312	Lažansky, Leopold Graf-	Chiesch mit Drahenz, Lubenz, Struhař und Libin	F. C. H.	Chiesch	Luditz	4	4	3	12	4				
313	Lebenhart, Wendelin und Helene-	Wischetie	A. G.	Wischetie	Jungwožic	—	—	1	1	1				
314	Ledebur-Wicheln, Adolf Graf-	Kostenblatt (Kostomlaty) mit Křemusch	A. G.	Mileschau	Bilin u. Teplitz	4	2	4	6	4				
		Mileschau (Milešov)	A. H.		Lobositz	2	1	1	3	2				
		Schöbritz (Všebořice)	A. H.	Schöbritz	Aussig u. Karbitz	2	1	1	1	3				
						Zusammen . .	8	4	6	10	9			
315	Leder, Josef-	Roztok	A. G.	Roztok	Karolinenthal u. Smichow	1	1	1	—	—				
316	Leitmeritz, Königl. Stadt-	Keblice (Keblice)	G.	Leitmeritz	Leitmeritz	3	1	—	—	1				
317	Leitomyschl, Königl. Stadt-	Slaupnic, Desná u. Budislau	G.	Leitomyschl	Leitomyschl	2	2	—	2	2				
318	Leonardi, Katharina Freiin u. Adolf Freiherr von-	Platz oder Stráž	A. H.	Platz	Neuhaus und Wittingau	—	—	1	4	2				
319	Lerch, Dr. Josef-	Načeradec	A. H.	Načeradec	Wlašim	1	1	1	5	1				
320	Leslie'sche Erben, Walter Graf	Neustadt a. d. Mettau (Nové Město n. Metují) mit Slatina	A. H.	Neustadt a/M.	Neustadt a. d. Mettau	6	2	1	6	3				
321	Levetzow, Ulrike Freiin v.-	Třiblitz	A. G.	Třiblitz	Lobositz	1	1	1	3	1				
322	Liebrecht, Franz-	Čížkow mit Neucerekwe sammt Rustikalbesitz	A. G.	Čížkow	Patzau und Pilgram	1	1	1	2	1				
323	Lichtenstein, Johann II., Regierender Fürst von und zu-	Auřinowes mit Škworec	F. C. H.	Auřinowes	B. Brod, Karolinenthal, Řičan u. Weinberge.	22	8	2	21	7				
		Kaunitz (Kounice)	A. H.	Kaunitz	Böhm. Brod u. Brandeis a. d. E.	5	3	1	10	—				
		Landskron (Landškroun)	F. C. H.	Landskron	Landskron, Wildenschwert und Senftenberg.	19	16	1	9	7				
		Radim mit Žabanos u. Kloster-Skalie	A. H.	Radim	B. Brod, Kauřim und Poděbrad.	1	—	1	13	—				
						Rataj	A. H.	Rataj	Kohljanowic.	3	2	1	6	4
						Rumburg in Böhmen mit dem Antheil Gersdorf in Sachsen	F. C. H.	Rumburg	Rumburg, Warnsdorf in Böhmen u. Bautzen in Sachsen	5	3	1	—	4
						Schwarzkostelec (Kostelec n. Černými Lesy)	A. H.	Schwarzkostelec	B. Brod, Kauřim, Řičan und Schwarzkostelec.	22	10	1	16	9
						Zusammen . .	77	42	8	75	31			

Besitzstande gehören															Katastral-Reinertrag	Grundsteuer (22,7 % d. Kat.-Reinertrages)	Letzter landtäflicher Einlagswerth			
Zuckerfabriken	Bierbrauereien	Spiritus- und Brauereibrennereien	Mahlmühlen übht.	Brettsägen	Ziegeleien	Aecker	Wiesen	Gärten überhaupt	Weiden überhaupt	Teiche	Waldungen	Flüsse, Bäche, Sümpfe	Unproduct. Boden (Wege, Sandgruben Felsen, Steinbr., etc.)	Banarea			Gesamtfläche	in Gulden		
																		Jahr	in Gulden	
—	1	—	—	—	—	100.30	19.53	0.46	9.00	1.15	57.16	2.16	—	0.61	190.43	1.937	440	1877	79.250	
—	—	—	—	—	1	264.29	2.73	12.36	99.27	—	—	—	—	—	378.05	3.735	878	1561	Sch. b. G. 800	
—	1	—	1	1	—	970.75	183.26	15.79	127.11	19.38	2346.11	—	52.35	6.79	3721.55	21.254	4.825	1846	412.374	
—	1	—	1	1	—	267.86	40.77	1.44	26.01	8.26	665.27	—	5.74	1.08	1018.23	7.387	1.677	1846	171.000	
						Zusammen . .	1238.61	224.03	17.23	154.02	27.64	3011.36	—	58.10	8.77	4739.76	28.641	6.502		
—	1	1	2	1	1	1475.57	223.78	34.60	174.22	13.86	1967.77	17.22	62.58	8.61	3978.41	41.922	9.516	1836	268.824	
—	—	—	—	—	—	118.04	15.97	4.03	8.16	4.79	71.64	—	2.48	1.21	226.32	1.690	384	1881	90.000	
—	2	—	3	1	5	564.00	48.00	17.00	36.00	4.00	940.00	1.10	28.00	—	1638.10	16.952	3.848	17 ⁶⁰ / ₇₁	259.000	
—	1	—	1	—	1	282.00	25.00	8.00	18.00	2.00	702.00	—	13.00	—	1050.00	9.596	2.178	1866	400.000	
—	1	—	—	1	1	37.65	26.17	1.24	—	—	584.06	1.26	4.83	1.30	657.47	2.479	563	1847	C.-M. 426.296	
						Zusammen . .	383.05	99.17	26.24	54.00	6.00	2226.06	2.36	45.83	1.30	3345.57	29.027	6.589		
—	—	—	—	—	—	194.27	1.05	13.30	65.35	—	76.25	—	14.27	—	364.49	5.232	1.188	1871	157.861	
—	1	—	—	—	—	9.78	17.26	1.13	17.84	—	352.76	—	200.84	0.58	600.21	1.791	407	—	—	
—	—	—	—	—	1	226.38	50.72	3.52	26.42	0.51	601.72	5.75	52.11	0.57	967.70	5.844	1.327	—	—	
—	1	—	—	—	2	160.62	145.61	3.17	18.86	157.00	472.72	2.99	7.15	2.80	970.92	3.338	758	1870	130.000	
—	1	1	—	—	1	379.50	67.34	4.38	8.46	4.60	213.09	—	3.88	3.16	684.41	7.256	1.647	1884	245.000	
—	1	1	—	—	1	849.85	480.35	9.64	90.37	5.01	690.77	—	57.56	4.93	2188.48	26.457	6.006	1827	446.683	
—	1	—	—	—	1	423.18	22.54	20.61	45.28	—	161.85	0.51	2.40	3.24	679.61	13.625	3.093	1812	145.001	
—	1	2	—	—	1	176.01	45.45	2.16	4.09	—	192.81	—	4.49	1.99	427.00	2.648	601	1884	180.000	
—	2	—	—	—	2	3390.07	355.45	47.55	289.31	44.40	3334.69	9.48	106.12	23.41	8100.48	106.907	24.268	1666	400.000	
—	1	1	—	—	1	2551.21	54.73	3.32	54.20	1.45	43.69	1.92	46.58	12.09	2769.19	49.031	11.130	1760	450.000	
—	1	—	—	—	1	1139.41	364.27	5.18	51.79	13.81	4326.31	—	31.65	9.78	5942.20	49.577	11.254	1622	Sch. m. G. 183.000	
—	—	—	—	—	2	2227.11	246.92	23.61	166.10	29.30	10.13	—	32.18	13.63	2748.98	67.695	15.367	1783	350.000	
—	—	—	—	—	1	1096.86	157.88	14.22	52.89	104.41	2133.34	—	38.86	6.88	3605.04	28.084	6.375	1764	305.000	
—	1	—	—	—	2	66.27	43.64	0.43	13.57	6.82	2476.89	1.56	3.18	4.50	2616.17	28.606	6.494	1681	270.000	
1	1	1	3	1	3	2868.15	505.16	41.60	301.80	45.40	7173.77	—	73.60	22.88	11032.42	127.032	28.836	1666	400.000	
						Zusammen . .	13838.78	1727.45	135.97	929.66	245.50	19498.73	12.06	332.17	93.17	36814.48	456.932	103.724		



1) und 1 Kapelle. 2) darunter 11.61 ha Hopfengärten. 3) 1 Papiermühle. 4) darunter 82.30 ha Torfland. 5) und 1 Kapelle. 6) 1 Knochenstampfe.

Postzahl	Name des Besitzers	Benennung und Eigenschaft des Grundbesitzes	Sitz der Verwaltung	Der Grundbesitz liegt im Gerichtsbezirke	Zu dem				
					Patronats-		Herrschaftl. Schlösser	Meierhöfe	Förstereien
					Kirchen	Pfarrn			
324	Lilgenau, Karl Freiherr von-	Schlüsselburg (Lnáře) mit Žiwotic	Schlüsselburg	Blatna	9	5	2	15	4
325	Limbeck, JUDr. Johann Ritter von-	Tuř mit Zběř	Tuř	Jičín und Neu-bydžow	1	1	1	1	1
326	Linhard, Franz-	Cirkwic	Cirkwic	Kauřim	—	—	1	1	1
327	Lippe-Biesterfeld-Weissenfeld, Maria Louise Gräfin-	Liboch mit Brotzen	Liboch	Wegstädtl	4	4	2	5	5
328	Lobkowitz geb. Prinzessin v. Liechtenstein, Anna Fürstin von-	Drahenic	Drahenic	Blatna, Březnic und Mirowic	3	3	1	2	9
329	Lobkowitz, Ferdinand Prinz-	Unter-Beřkowie (Beřkovice) mit Cittow	Unter-Beřkowie	Melnik, Raudnic u. Wegstädtl	4	3	1	7	3
		Pohlig (Poláky)	Pohlig	Kaaden	2	2	1	4	1
		Winteritz (Vintřow)	Winteritz	Kaaden	6	2	1	7	1
		Brnky	Brnky	Karolinenthal	—	—	1	1	1
Zusammen . .					12	7	4	19	7
330	Lobkowitz, Franz Fürst von-	Konopiřt	Konopiřt	Beneschau, Neweklau u. Enle	9	4	1	16	8
		Křimic	Křimic	Pilsen u. Tuschkau	2	1	1	4	1
		Zusammen . .					11	5	2
331	Lobkowitz, Georg Fürst von-	Drhowel	Drhowel	Písek, Blatna und Strakonice	3	3	2	12	8
		Melnik F. C. H. und A. G. Schopka-Skuhrow oder Rausowic u. Turbowitz	Schopka	Brandeis, Melnik, Wegstädtl und Welwarn	7	5	1	13	5
		Roždalowic	Roždalowic	Liban	2	1	1	4	2
		Strařowic	Strařowic	Mirowic	—	—	1	1	—
Zusammen . .					12	9	5	30	15
332	Lobkowitz, Maria Sydonie Fürstin von-	Čekanic	Čekanic	Blatna	—	—	1	1	1

¹⁾ darunter 11 ha Weingärten, ²⁾ darunter 38,78 ha Weingärten, ³⁾ darunter 14,06 ha Hopfengärten, ⁴⁾ darunter 6,22 ha

Besitzstande gehören															Katastral-Reinertrag	Grundsteuer (22,7% d. Kat.-Reinertrages)	Letzter landtäflicher Einlagswerth					
Zuckerfabriken	Bierbrauereien	Spiritus- und Brauntweinbrennereien	Mahlmühlen übhpt.	Brettsägen	Ziegeleien	Aecker	Wiesen	Gärten überhaupt	Weiden überhaupt	Teiche	Waldungen	Flüsse, Bäche, Sümpfe	Unprodukt Boden (Wege, Sandgruben Felsen, Steibr. etc.)	Bauarea			Gesamtfläche	in Gulden	Jahr	in Gulden		
—	1	1	2	2	1	1964,01	473,61	14,06	355,03	937,72	2081,73	10,64	18,41	15,24	5873,75	41.762	9.480	1804	1.300.000			
—	—	—	—	—	—	100	24	2	3	0,4	377	6,8	10,7	1	524,9	5.505	1.250	1850	157.000			
—	1	—	1	—	—	152,5	16,5	4,4	7,6	0,3	25,3	—	9,4		216,0	1.705	387	1875	128.000			
—	1	—	1	2	—	994	92	25	42	—	2584	32	50	8	3827	39.790	9.032	1882	789.000			
—	1	—	—	1	—	736,30	239,03	19,45	88,66	106,57	956,58	—	—	4,16	2151,85	16.669	4.399	1870	558.000			
1	1	—	1	—	1	1392,61	32,61	95,03	20,05	—	903,31	—	7,80	15,22	2466,03	38.929	8.837	1811	C.-M. 288.956			
—	—	—	—	—	—	334,28	14,08	28,63	37,37	—	255,00	2,30	—	2,70	675,26	8.361	1.896	1871	260.000			
—	1	—	1	1	1	728,03	88,64	36,07	77,72	2,35	513,20	9,03	14,09	5,06	1475,09	21.101	4.790	1869	820.000			
—	—	—	—	—	1	177,81	—	5,24	63,04	—	10,14	—	0,72	1,15	258,10	3.173	720	1873	178.000			
Zusammen . .					1	2	—	2	1	3	2633,63	136,23	164,07	198,18	2,35	1681,65	11,33	22,61	24,13	4875,08	71.564	16.243
1	1	1	1	3	3	1913,76	220,54	29,34	159,75	97,09	2848,65	103,68	8,99	15,68	5397,48	39.493	8.965	1717/1819	487.000			
1	1	—	1	—	2	657,17	102,80	27,35	97,87	5,97	393,82	—	1,65	7,54	1294,17	20.183	4.582	1876	300.000			
Zusammen . .					2	2	1	2	3	5	2570,03	323,34	56,69	257,02	103,06	3242,47	103,68	10,64	23,22	6691,65	59.676	13.547
—	1	—	—	1	2	1386,01	458,36	33,16	246,05	469,36	4700,48	—	173,95	11,07	7479,34	46.274	10.504	1842	C.-M. 672.036			
1	1	—	2	1	2	2152,22	109,06	57,82	1,83	—	881,92	—	238,43	16,38	3458,26	62.169	14.112	1844	920.445			
1	1	1	1	—	1	463,61	88,39	29,75	2,35	55,52	703,24	4,15	11,50	6,14	1364,65	18.489	4.197	1858	C.-M. 288.385			
—	—	—	—	—	—	157,75	33,59	3,64	19,03	38,04	45,77	—	5,09	1,65	304,66	2.035	462	1858	C.-M. 87.000			
Zusammen . .					2	3	1	3	2	5	4160,40	690,00	124,37	269,28	562,02	6331,41	4,15	428,97	35,24	12606,81	128.967	29.275
—	—	1	—	—	—	174,22	35,24	4,05	3,40	19,82	126,21	—	0,04	2,11	365,78	3.580	813	1868	120.000			

Hopfengärten. ⁵⁾ und 3 Kalköfen. ⁶⁾ 1 Stärkefabrik. ⁷⁾ darunter 52,71 ha Wein- und 0,43 ha Hopfengärten.

Postzahl	Name des Besitzers	Benennung und Eigenschaft des Grundbesitzes	Sitz der Verwaltung	Der Grundbesitz liegt im Gerichtsbezirke	Zu dem						
					Patronats-		Herrschaftl. Schlösser	Mehrerhöfe	Förstereien		
					Kirchen	Pfarrn					
333	Lobkowitz, Moriz Fürst von-	Bilin (Bilina)	F. C. H.	Bilin	Bilin	12	7	2	12	8	
		Enzowan (Encovany)	F. C. H.	Enzowan	Auscha, Leitmeritz, Raudnic u. Wegstädtl	1	1	1	4	1	
		Hoch-Chlumec (Chlumec) mit A. G. Příkladow, Skrejschow und Trkow	F. C. H.	Hoch-Chlumec	Dobříš, Mühlhausen, Příbram, Sedlec, Selčan und Wotic	2)	11	9	3	26	9
		Liebshausen (Libčoves)	F. C. H.	Liebshausen	Bilin, Brüx, Laun und Lobositz	4)	9	6	1	9	2
		Mühlhausen a. d. M. (Nelahozeves)	F. C. H.	Mühlhausen a. d. Moldau	Smíchow und Welwarn		6	4	1	5	1
		Neundorf (Novosedly) mit Eisenberg	F. C. H.	Neundorf	Brüx, Katharinenberg u. Görkau		7	3	1	10	7
		Raudnic (Roudnice)	F. C. H.	Raudnic	Libochowic, Leitmeritz, Melnik, Raudnic, Welwarn, und Wegstädtl	6)	12	6	1	13	3
Schreckenstein (Střekov)	F. C. H.	Schreckenstein	Aussig a. d. E.		1	1	—	1	1		
Zusammen . .					59	37	10	80	32		
334	Locke, Dionis-	Ober-Kralowic	A. H.	Ober-Kralowic	Unter-Kralowic	—	—	1	1	1	
335	Lorenz, Josefina-	Řimau (Řimov)		Řimau	Budweis	1	1	1	1	—	
336	Lorenz Ritter von Riesenstatt, Heinrich-	Chotělic	A. G.	Chotělic	Neubydžow	—	—	1	2	1	
337	Löschner, Anna Frein von-	Welchau sammt zugekauften Rustikalgründen	A. G.	Welchau	Duppau und Karlsbad	1	1	1	1	—	
338	Löwenstein-Wertheim-Rosenberg, Karl Heinrich Fürst zu-	Haid (Bor) mit Pernartitz, Elsch, Darmschlag	F. C. H. und A. G.	Kojetzen	Bischofteinitz, Mies und Pfraumberg	6	5	4	21	6	
		Lichtenstein mit Hundschütz, Dehality, Radlowitz und Joppowitz, dann Lippen und Tichodil	A. H.	Haid	Tuschkau	1	1	2	6	3	
		Weseritz (Bezdrúžice) mit Zebau, Guttenstein, Skupsch und Schwannberg	F. C. H.	Mies u. Weseritz		8	8	2	16	9	
		Zusammen . .					15	14	8	43	18
339	Löwenstein-Wertheim-Freudenberg, Wilhelm Fürst zu-	Lukawec mit Slavětín	A. G.	Lukawec	Patzau	2	1	1	6	3	
		Mezelesi und Thein	A. G.			1	—	1	2	1	
		Zusammen . .					3	1	2	8	4

Besitzstande gehören														Katastral-Reinertrag	Grundsteuer (22 7/10 d. kat.-Reinertrages)	Letzter landtäflicher Einlagswerth						
Zuckerfabriken	Bierbrauereien	Spiritus- und Branntweinbrennereien	Mahlmühlen übht.	Brettsägen	Ziegeleien	Aecker	Wiesen	Gärten überhaupt	Weiden überhaupt	Teiche	Waldungen	Flüsse, Bäche, Sümpfe	Unproduct. Boden (Wege, Sandgruben, Felsen, Steinbr. etc.)			Bauarea	Gesamt-Fläche	in Gulden	Jahr	in Gulden		
1	1	—	—	2	1	2035.28	191.88	29.71	337.80	21.43	3847.22	—	71.08	10.56	6545.05	46.433	10.540	1815	877.885			
—	1	—	—	—	—	362.71	6.65	43.48	31.47	—	103.65	—	6.54	2.53	557.03	11.351	2.577	1811	252.455			
—	1	—	1	1	1	2823.07	339.05	28.25	351.84	215.48	3098.91	3.31	44.04	15.00	6919.54	49.556	11.255	1811	647.899			
—	1	—	2	—	1	1303.94	114.37	15.48	257.78	3.87	1945.00	13.06	32.10	7.56	3693.15	35.057	7.957	1817	W.-W. 1,109.764			
—	—	—	—	—	1	810.53	17.86	40.88	82.43	0.27	104.36	29.07	11.10	2.94	1099.44	23.737	5.388	1811	321.039			
—	1	—	3	2	1	883.80	475.96	56.32	27.48	35.75	3433.34	—	19.79	9.46	4941.00	43.118	9.788	1752	640.000			
1	1	—	—	—	1	2598.50	98.67	58.66	114.51	—	610.06	1.47	30.91	14.64	3527.42	67.903	15.416	1811	1,151.002			
—	—	—	—	—	—	87.93	15.47	4.19	8.47	—	680.54	—	42.65	0.62	849.84	6.389	1.450	1811	75.088			
Zusammen . .					2	6	—	6	4	6	10906.25	1259.91	276.07	1211.87	276.80	13823.85	46.91	258.21	63.40	28133.37	283.544	64.371
—	1	1	—	—	1	130.36	15.53	5.44	26.04	—	305.06	—	5.87	1.87	490.37	3.452	777	1830	40.000			
—	1	—	—	—	—	21.79	3.34	1.30	13.84	—	88.82	—	10.07	0.50	139.66	534	121	1869	40.000			
—	—	—	—	—	—	237.26	71.71	5.03	—	—	329.47	1.88	—	2.18	648.43	10.460	2.374	1876	390.000			
—	1	—	—	—	—	44.31	4.60	3.62	1.84	—	26.48	—	—	—	80.85	1.072	246	1864	58.000			
—	1	—	2	2	3	2019.29	718.05	35.62	459.21	251.02	2463.85	1.15	79.32	26.43	6053.94	47.734	10.836	1858	C.-M. 683.009			
—	1	—	1	1	1	663.60	66.25	8.39	102.61	2.47	869.04	—	23.45	4.83	1731.54	14.196	3.222	1862	450.000			
—	1	—	—	2	3	1619.78	425.34	30.13	582.05	42.11	3598.03	2.37	115.29	12.18	6429.08	38.860	8.821	1853	758.427			
Zusammen . .					3	—	3	5	7	4301.67	1209.64	74.14	1144.77	295.60	6923.72	3.52	218.06	43.44	14214.56	100.790	22.879	
—	1	1	1	1	—	409.35	132.68	2.55	82.22	23.52	825.44	—	23.77	5.60	1496.13	8.009	1.828	1857	174.037			
—	—	—	—	—	1	113.00	27.00	0.70	7.00	2.00	150.00	—	—	4.00	303.70	1.594	363	1878	90.000			
—	1	1	1	2	1	513.35	159.68	3.25	89.22	25.52	975.44	—	23.77	9.60	1799.83	9.403	2.191					

1) darunter 2.30 ha Weingärten und 5.18 ha Hopfengärten. 2) und 2 Kapellen. 3) darunter 70.80 ha Rustikalgründe. 3.04 ha Weingärten.

1) und 4 Kapellen. 2) darunter 3.00 ha Hopfengärten. 6) und 2 Kapellen. 7) darunter 5.72 ha Weingärten. 6) darunter

Postzahl	Name des Besitzers	Benennung und Eigenschaft des Grundbesitzes	Sitz der Verwaltung	Der Grundbesitz liegt im Gerichtsbezirke	Zu dem				Der Grundbesitz liegt im Gerichtsbezirke		
					Patronats-						
					Kirchen	Pfarrn	Herrschl. Schlösser	Meierhöfe		Förstereien	
340	Lumbe, Ernst von-	Alt- und Neuskalitz	A. G.	Skalitz	Winterberg	1	1	1	2	1	
341	Lumbe, Franz-	Cholin a. d. Moldau	A. G.	Cholin	Dobříš	—	—	—	1	—	
342	Lumbe, Josef von-	Mallonic	A. G.	Mallonic	Klattau	—	—	1	—	—	
343	Lützw zu Drei-Lützw u. Seedorf, Anna Gräfin u. Franz Graf-	Žampach	A. G.	Žampach	Senftenberg und Wildenschwert	1	1	1	1	1	
344	Lützw, Franz Graf von-	Borohradek	A. G.	Borohradek	Adlerkostelec	2	1	—	4	2	
		Wamberg	A. G.		Reichenau	2	1	—	1	2	
						Zusammen . .	4	2	—	5	4
345	Malteser Ritterorden in Prag	Grosspriorats-Herrschaft mit Radomyšl	Sft. H.	Strakonice	Horázdouice, Strakonice und Wolf	6	4	1	4	3	
		Dětenic mit Wossenice	Sft. H.	Dětenic	Liban	1	1	1	4	2	
		Oberliebich (Libchava Horní)	Sft. H.	Oberliebich	Böhm. Leipa u. Haida	5	4	1	3	2	
		Dožic (Dožice)	Sft. G.	Dožic	Blatna	1	—	1	2	1	
		Měcholup	Sft. G.	Měcholup	Klattau u. Přestice	1	—	1	—	1	
		Obic (Obytec)	Sft. H.	Obic	Klattau	1	1	1	5	1	
		Motol	Sft. G.	Motol	Smichow	—	—	1	1	—	
		Weiss-Kratschen oder Březňowes	St. G.	Motol	Karolinenthal	—	—	—	—	—	
						Zusammen . .	15	10	7	19	10
346	Mareš, Vincenz-	Suchomast	A. G.	Suchomast	Beraun	1	1	1	3	1	
347	Mašek, Maria und Dr. Johann-	Kuňowic mit Slatina, Mosting und Wscherau	A. G.	Kuňowic	Tuschkau	1	1	1	2	1	
348	Mattausch, Franz-	Horatitz (Hořetice) mit Schieselitz	A. G.	Horatitz	Saaz	1	1	—	3	—	
		Neufalkenburg (Gabel)	A. G.	Neufalkenburg	Gabel	1	1	1	1	1	
						Zusammen . .	2	2	1	4	1
349	Mayer, Hanno Victor-	Tažowic	A. G.	Tažowic	Bergreichenstein und Strakonice	1	1	1	2	1	
350	Mayer, Josef-	Konojed	A. H.	Konojed	Auscha u. Bensen	5	4	1	3	1	
351	Mayersbach, Heinrich Ritter v.-	Sudowic mit Křížow	A. G.	Sudowic	Dobříš	—	—	1	2	—	
352	Melnik, Königl. Stadt-	Gemeindebesitz		Melnik	Melnik	—	—	—	—	2	
353	Menssdorff-Pouilly, Alfons Graf von-	Preitenstein (Nečtiny)	F. C. H.	Preitenstein	Manetin und Tuschkau	2	1	1	5	4	

1) Eine Baumwollspinnerei mit 5000 Spindeln. 2) darunter 12,00 ha Hopfengärten. 3) und 1 Glashütte.

Besitzstande gehören														Katastral-Reinertrag	Grundsteuer (22,7% d. kat. Reinertrages)	Letzter landtäflicher Einlagswerth			
Zuckerfabriken	Bierbrauereien	Spiritus- und Branntweinbrennereien	Mahlmühlen übhpt.	Brettsägen	Ziegeleien	Aecker	Wiesen	Gärten überhaupt	Weiden überhaupt	Teiche	Waldungen	Flüsse, Bäche, Stümpfe	Unproduct. Boden (Wege, Sandgruben Felsen, Steinbr., etc.)			Bauarea	Gesamtfläche	in Gulden	in Gulden
in Hektaren (1 ha = 1,737 n. ö. Joch)																in Gulden			
—	1	—	—	—	1	168,08	48,51	2,40	13,85	0,40	35,24	0,18	2,76	2,01	274,15	2,095	476	1878	60.000
—	—	—	1)	—	—	54,02	1,14	0,75	11,23	—	21,86	—	16,41	0,57	106,60	456	103	1876	80.000
—	1	—	1	1	—	108,44	53,88	2,25	27,45	—	149,59	—	7,58	—	349,19	2,639	599	1882	102.364
—	1	—	—	—	—	56	9	1	6	—	397	—	9	—	478	1,578	358	1884	70.000
—	1	—	—	—	—	346,64	164,10	2,19	30,10	1,87	974,00	0,91	3,23	2,02	1526,05	11,752	2,668	1806	234.494
—	—	—	—	—	—	72,21	16,64	0,93	10,53	—	891,81	0,98	0,10	0,07	993,87	6,746	1,531	1817	550.000
—	1	—	—	—	—	418,85	180,74	3,12	40,63	1,87	1866,80	1,89	3,33	2,69	2519,02	18,498	4,199		
—	1	—	1	—	1	562,33	93,88	10,78	43,40	182,39	1151,02	20,83	0,83	5,02	2072,00	15,860	3,600	1818	368.976
—	1	—	1	—	2	685,72	91,55	32,00	7,02	59,79	698,55	—	3,42	4,80	1584,44	23,268	5,282	1867	700.000
—	1	—	—	—	1	254,29	125,27	14,03	8,07	7,70	628,20	18,23	6,09	4,77	1077,25	14,061	3,192	1623	Sch.-G. 26.958
—	1	—	—	—	1	153,16	32,99	3,90	17,22	7,74	204,66	—	1,81	1,07	422,55	2,889	656	1877	50.000
—	1	—	—	—	1	326,89	82,95	3,05	54,97	26,17	229,56	—	12,08	2,41	738,08	6,863	1,558	1696	55.000
—	1	—	—	—	1	411,46	90,79	9,20	87,78	12,01	494,01	—	8,32	3,40	1116,07	9,162	2,080	1751	84.000
—	—	—	—	—	—	233,85	16,36	10,36	59,60	0,10	17,00	—	4,71	1,28	343,26	4,542	1,031	1847	46.000
—	—	—	—	—	—	195,11	—	1,88	0,14	—	—	0,46	—	1,16	198,75	4,978	1,130	—	30.500
—	6	—	2	1	7	2832,81	533,79	86,10	278,89	295,90	3423,60	39,54	37,86	24,00	7553,30	81,623	18,529		
—	1	—	1	—	1	327,27	21,72	13,99	42,09	2,85	205,66	—	3,10	2,83	619,46	5,562	1,262	1864	180.000
—	1	—	—	—	—	179,16	19,57	1,52	9,21	0,41	137,54	—	0,75	2,30	340,46	2,818	639	1884	175.000
—	—	—	—	—	1	393,79	9,09	31,31	10,28	—	—	—	3,91	1,94	450,32	10,104	2,294	1872	240.000
—	—	—	—	—	—	103,58	24,89	0,35	2,31	10,31	258,96	—	0,29	—	400,60	4,237	962	1883	195.000
—	—	—	—	—	1	497,37	33,98	31,66	12,59	10,31	258,96	—	4,29	1,94	851,01	14,341	3,256		
—	1	—	—	—	1	197,06	31,83	4,04	37,84	0,62	193,52	0,22	14,98	1,20	481,37	3,316	753	1874	193.000
—	1	—	—	—	1	352,97	63,91	7,42	15,11	1,83	375,60	4,57	5,18	3,95	829,64	12,091	2,747	1831	179.000
—	—	—	—	—	—	151,46	19,01	5,58	33,19	1,03	43,41	—	1,74	0,71	256,11	1,579	404	1849	55.000
—	—	—	—	—	—	41,66	30,71	—	6,23	—	112,03	12,71	36,63	0,04	239,43	1,263	287	—	—
—	1	1	—	1	1	471,92	124,87	17,93	76,21	5,04	1942,78	0,25	3,23	4,86	2647,99	12,012	2,727	1838	310.000

Postzahl	Name des Besitzers	Benennung und Eigenschaft des Grundbesitzes	Sitz der Verwaltung	Der Grundbesitz liegt im Gerichtsbezirke	Zu dem					Besitzstande gehören										Katastral-Reinertrag in Gulden	Grundsteuer (22,7% d. Kat.-Reinertrages)	Letzter landtätlicher Einlagserwerb									
					Kirchen	Pfarren	Herrschaftl. Schlösser	Meierhöfe	Förstereien	Zuckerfabriken	Bierbrennereien	Spiritus- und Branntweinbrennereien	Mahlmühlen übthpt.	Brettsägen	Ziegeleien	Aecker	Wiesen	Gärten überhaupt	Weiden überhaupt			Teiche	Waldungen	Flüsse, Bäche, Sümpfe	Unproduct Boden (Wege, Sandgruben, Felsen, Steibr., etc.)	Baurea	Gesamtfläche	in Gulden	in Gulden	Jahr	in Gulden
354	Meraviglia de Crivelli, Amalie Gräfin-	Neu-Čestín (Čestín Nový) A. G.	Neu-Čestín	Klattau	1	—	1	1	1	—	—	1	—	—	1	83,60	20,50	1,57	7,60	—	45,25	—	1,27	0,75	160,63	1.444	328	1872	100.000		
355	Metternich-Winneburg, Richard Fürst von-	Königswart (Kinžvart) mit Lindenhau F. C. H. und A. G. Amonsgrün, Markusgrün und Miltigau	Königswart	Eger und Königswart	3	3	1	6	8	—	1	—	—	—	1	684,82	402,60	60,68	136,23	27,93	5338,14	—	30,61	—	6681,01	36.558	8.298	1801	477.279		
		Plass (Plasy) mit Kacerow, Krašow und Bělá A. H.	Plass	Kralowic, Manetin und Pilsen	11	8	2	15	13	—	1	—	1	1	1	2384,24	538,45	51,04	348,88	22,52	9703,80	—	271,87	—	13320,80	83.914	19.062	1827	1.100.050		
Zusammen . . .					14	11	3	21	21	—	2	—	1	2	3	3069,06	941,05	111,72	485,11	50,45	15041,04	—	302,48	—	20001,81	120.472	27.360				
356	Metropolitan-Domkapitel bei St. Veit in Prag	Brennporitschen (Spálené Poříčí) mit Těnowic und Mitrowic Sft. G.	Brennporitschen	Blowic und Rokycan	6	5	1	12	6	—	1	—	2	3	4	993,26	459,97	33,53	482,08	48,35	4364,07	15,57	34,23	9,61	6441,58	38.930	8.837	1750	400.000		
		Chraštan mit Aunětic Sft. G.	Prag	Smichow und Unhošt	4	3	1	4	1	—	1	—	—	—	—	—	603,40	25,20	8,90	13,10	—	100,50	0,90	3,10	2,50	757,60	15.838	3.594	1667	8.500	
		Hostěradic Sft. G.	Leschan-	Eule	—	—	—	1	—	—	—	—	—	—	—	—	104,38	1,40	0,11	5,34	—	—	—	—	0,43	111,06	1.099	249	—	—	
		Leschan (Lešany) Sft. G.		Neweklau	2	1	1	5	3	—	1	—	—	—	—	—	550,31	69,35	6,32	97,92	14,34	1003,42	—	—	3,13	1744,79	12.089	2.920	1683	64.075	
				Wranna Sft. G.	Wranna	Libochowic Neustraschic und Schlan	5	3	1	8	2	—	1	—	—	2	1179,43	31,52	70,65	40,53	5,82	526,47	—	16,77	7,77	1878,06	32.593	7.399	1709	90.000	
Zusammen . . .					17	12	4	30	12	—	4	—	2	5	3	3430,78	587,44	119,52	639,87	68,51	5994,46	16,47	54,10	23,44	10934,59	100.549	22.999				
357	Mies, Königl. Stadt-	Gemeindebesitz	Mies	Mies	1	1	—	—	3	—	1	—	—	—	—	79	25	0,1	106	10	952	—	114,6	—	1287	5.870	1.332	—	—		
358	Millesimo'scher Stiftungsfond, Graf-	Ronow mit Morawan, Třemeschnic und Westec Sft. H.	Ronow	Časlau und Chotěboř	4	2	3	13	5	—	1	2	—	—	1	1116	298	53	396	59	2163	40	2	86	4213	45.560	10.342	1768	434.500		
359	Militär - Inwaliden - Institut K. k.-	Hořic sammt Třebnoschnic und Gutwasser Sft. H.	Hořic	Hořic	4	2	1	—	3	—	—	—	—	—	—	333,77	112,79	3,16	14,96	—	1312,10	1,15	5,75	0,29	1783,97	19.000	4.313	16 ²³ / ₇₂	Sch.-G. 85.799		
360	Milner, Dr. Emanuel und Franciska-	Teltsch-Luck sammt zugekauften Rustikalgründen A. G.	Luck	Buchau	1	1	1	4	1	—	1	—	—	—	1	294,23	31,93	1,58	50,91	11,90	45,12	—	1,01	0,91	437,99	976	222	1884	26.000		
361	Mitreiter, Geschwoister Gustav und Anna-	Hettau A. G.	Hettau	Bilin	—	—	1	1	—	—	1	1	—	—	—	89,68	1,01	3,31	8,55	—	102,10	—	6,10	0,63	211,38	2.526	573	1851	70.000		
362	Mladota von Solopisk, Adalbert Freiherr-	Roth-Hradek (Červený Hrádek) A. G.	Roth-Hradek	Selčan	—	—	1	1	—	—	—	1	—	—	—	147,24	23,77	7,07	9,89	3,29	109,21	—	5,35	1,66	308,05	2.152	489	1872	27.000		
363	Mladota, Bertha Frein von-	Netluk A. G.	Netluk	Lobositz	—	—	1	1	1	—	—	—	—	—	—	49,26	6,05	10,13	2,13	0,62	53,61	—	0,28	0,69	122,17	1.695	385	1859	67.937		
364	Mladota von Solopisk, Johann Freiherr-	Amschelberg (Kosová Hora) A. G.	Amschelberg	Selčan	1	1	1	2	1	—	1	—	—	—	1	161,71	37,98	0,58	16,11	5,75	158,25	—	0,58	—	380,96	2.966	673	1837	139.000		
365	Mlejnský, Franz-	Buschkowsky I. u. II. Th. A. G.	—	Laun	—	—	—	—	—	—	—	—	—	—	—	106,65	—	7,48	—	—	—	—	—	0,96	115,99	2.223	505	1877	100.000		
366	Mrzilek, Wilhelm u. Karoline-	Lidic A. G.	Lidic	Schlan	—	—	—	1	—	—	—	—	—	—	—	55	0,4	5,6	6	—	—	—	—	2	69	1.041	236	1879	76.000		
367	Mühlhausen, Stadt-	Gemeindebesitz	Mühlhausen	Mühlhausen	1	1	—	—	1	—	1	—	—	2	—	38,23	4,88	1,15	2,50	0,57	83,18	—	24,42	0,36	155,29	565	128	—	—		
368	Müller, August-	Schnedowitz (Snědovice) A. G.	Schnedowitz	Wegstädtl	—	—	1	2	—	—	1	—	—	—	—	226,12	26,15	5,26	10,23	0,93	10,65	0,36	1,12	6,99	287,72	6.731	1.528	1850	95.000		
369	Müller, Josef-	Indic (Indice) A. G.	Indic	Kohljanowic	2	—	1	2	3	—	—	—	—	—	—	337,73	65,92	5,77	3,92	0,86	233,78	0,32	4,39	1,99	654,68	6.015	1.365	1847	190.000		
370	Müller, Wenzel und Anna-	Pawinow m. Watětic u. Stěpanic A. G.	Pawinow	Hartmanitz	1	1	1	3	3	—	1	1	—	1	—	186,17	56,76	1,61	28,65	0,48	323,91	—	8,02	1,72	607,52	2.531	674	1874	79.030		
371	Mündl, Alois und Maria-	Mšeno-Lobes A. G.	Lobes	Dauba, Melnik u. Weisswasser	2	1	1	2	1	—	1	—	—	—	—	201	5	8	5	0,2	192	0,3	3	6,1	420,6	6.027	1.368	1878	166.000		

¹⁾ und eine Badeanstalt als Curort Königswart mit Cur- und Badehaus (Trink- und Badecur). ²⁾ darunter 5,75 ha Rustikalgründe 18,50 ha. ³⁾ sammt 4,01 Hopfengärten. ⁴⁾ sammt 2,47 ha Hopfengärten. ⁵⁾ und 2 Kapellen. ⁶⁾ sammt 3 ha

Hopfengärten. ³⁾ darunter 1 mit Dampftrieb. ⁴⁾ dann 1 Eisenhammer und 1 Glashütte. ⁵⁾ hiezu noch zugekaufte Hopfengärten.

Postzahl	Name des Besitzers	Benennung und Eigenschaft des Grundbesitzes	Sitz der Verwaltung	Der Grundbesitz liegt im Gerichtsbezirke	Zu dem				Der Grundbesitz liegt im Gerichtsbezirke	
					Patronats-					
					Kirchen	Pfarrn	Herrschaftl. Schlösser	Meierhöfe		Förstereien
387	Nostitz-Rienek, Maria Antonie Reichsgräfin-	Černošek (Žernoseky)	A. H.	Gross-Černošek	Aussig, Leitmeritz u. Lobositz	3	2	1	3	1
		Pruhonice mit Kreslic	A. G.	Pruhonice	Řičan	2	1	1	6	2
		Türmitz (Trmice) mit Prödlitz Subst. H.		Prödlitz	Aussig, Karbitz, Lobositz und Teplitz	6	3	3	6	1
		Zusammen . .				11	6	5	15	4
388	Nowotný, Josef Georg-	Ober- und Unter-Drast	A. G.	Ober-Drast	Karolinenthal	—	—	1	2	—
389	Obermayer, Sever u. Fanny-	Hals	A. G.	Hals	Tachau	1	—	1	2	1
		Wostrow	A. G.	Wostrow	Ledeč und Unter-Kralowic	—	—	1	1	1
		Zusammen . .				1	—	2	3	2
390	Oppenheimer, Ludwig Johann Freiherr von-	Kleinskal (Skála Malá)	A. H.	Kleinskal	Eisenbrod und Gablonz	3	3	1	1	3
391	Opitz, Karl Gottfried Ludwig-	Pograt	A. G.	Pograt	Eger	—	—	1	—	1
392	Ott Edle von Ottenkron, Rosalie-	Golč-Jenikau (Golčův Jeníkov)	A. H.	Golč-Jenikau	Habern	5	2	1	7	2
393	Oettingen-Wallerstein, Karl Friedrich Fürst zu-	Hlubosch mit Pičín	A. H.	Hlubosch	Příbram	1	1	1	4	3
		Königsaal (Zbraslav) mit Třebetow und Mokrapec	A. H.	Königsaal	Königsaal	11	6	1	3	3
		Zusammen . .				12	7	2	7	6
394	Paar, Karl Fürst von-	Bechyň	A. H.	Bechyň	Bechyň	2	1	1	8	8
		Dražic	A. G.	Dražic		—	—	—	2	1
		Hoch-Weseli (Veseli Vysoké)	A. G.	Hochweseli	Neubydžow	2	1	1	2	—
		Kardaš-Řečic (Řečice Kardašova)	A. H.	Kardaš-Řečic	Kamenic a. d. L. und Weseli	1	1	1	8	3
		Pluhow-Ždar	A. G.	Pluhow-Ždar	Weseli	1	1	1	1	1
		Wolanic	A. G.	Wolanic	Neubydžow	—	—	1	1	—
		Wopořan mit Dobronic, Bernardic und Borowan	A. H.		Bechyň, Pisek und Tabor	2	2	1	1	6
		Zdechowic	A. G.	Zdechowic	Přelauč	2	1	1	2	1
Zusammen . .				10	7	7	25	20		
395	Pabstmann, Gustav Ludwig-	Mladějow und Rowen	A. G.	Deutsenthal	Sobotka und Turnau	1	1	1	3	1
396	Pachta von Raihofen, Emamaela Gräfin-	Mnisehek	F. C. H.	Mnisehek	Dobřiš und Königsaal	4	2	1	3	5

Besitzstande gehören														Katastral-Reinertrag	Grundsteuer (22,7 % d. kat.-Reinertrages)	Letzter landtäflicher Einlagswerth			
Zuckertfabriken	Bierbrauereien	Spiritus- und Branntweinbrennereien	Mahlmühlen übthpt.	Brettsägen	Ziegeleien	Accker	Wiesen	Gärten überhaupt	Weiden überhaupt	Teiche	Waldungen	Flüsse, Bäche, Stümpfe	Unproduct. Boden (Wege, Sandgruben Felsen, Steinbr. etc.)			Bauarea	Gesamt-Fläche	in Gulden	in Gulden
in Hektaren (1 ha = 1,737 n. ö. Joch)																			
—	1	—	—	—	—	260,11	18,41	18,41	52,37	—	303,85	132,36	2,58	788,00	11.014	2.500	1685	69.000	
—	1	—	—	—	1	653,49	60,31	14,96	27,96	—	193,08	14,32	5,65	970,27	16.892	3.835	1802	230.000	
1	1	—	—	1	2	583,84	42,45	37,92	41,61	—	473,52	48,02	6,69	1234,05	26.308	5.972	1685	147.300	
1	3	—	—	1	3	1497,44	121,17	71,19	121,94	—	971,05	194,70	14,92	2992,41	54.214	12.307			
—	1	—	—	—	1	289,74	2,83	14,02	10,05	1,16	—	4,34	1,44	323,78	10.816	2.455	1844	C.-M. 90.000	
—	1	—	—	—	—	80,00	57,00	4,00	13,00	6,00	226,00	—	3,00	389,00	2.768	628	1861	93.250	
—	1	—	—	—	1	158,84	8,06	2,92	29,93	1,44	206,59	0,93	8,00	415,81	3.267	742	1874	176.000	
—	2	—	—	—	1	238,84	65,06	6,92	42,93	7,44	432,59	0,93	11,00	804,81	6.036	1.370			
—	2	—	—	—	—	68,25	33,96	5,49	2,75	—	898,83	—	22,53	1,91	1033,72	7.029	1.596	1867	480.000
—	—	—	—	—	1	43,16	48,94	4,02	4,60	6,90	77,69	5,18	1,72	1,15	193,36	2.835	644	1872	60.000
—	1	1	2	1	1	757,14	98,49	7,88	18,30	10,69	967,82	2,12	4,42	7,34	1874,20	16.774	3.808	1878	580.000
—	—	—	3	—	1	510,79	87,21	11,21	53,63	14,73	1721,03	—	15,93	3,95	2418,48	12.894	2.927	1872	500.000
—	1	—	—	—	1	803,20	133,51	43,21	129,58	1,15	2278,01	17,77	15,70	8,41	3431,45	41.263	9.367	1848	738.655
—	1	—	3	—	2	1313,99	220,72	54,42	183,21	15,88	3999,94	17,77	31,63	12,36	5849,03	54.157	12.294		
—	1	3	—	4	2	1039,63	227,66	17,98	75,77	148,35	4330,22	19,59	23,04	2,38	5884,62	36.516	8.289	1839	C.-M. 387.156
—	—	1	—	—	—	207,07	20,84	4,74	8,99	1,15	246,59	—	3,23	1,23	493,86	3.798	862	1839	33.209
1	1	—	—	—	1	323,13	37,96	14,61	0,99	17,29	49,09	—	3,24	4,99	451,21	10.061	2.284	1839	48.900
—	1	1	—	—	1	640,41	367,58	6,48	110,88	729,88	1977,92	—	2,22	7,57	3842,94	23.045	5.231	1839	C.-M. 216.441
—	—	—	—	—	—	111,56	31,02	0,39	21,18	60,92	128,28	—	—	0,95	354,39	2.160	490	—	—
—	—	—	—	—	—	234,03	24,05	10,35	0,29	0,19	18,16	—	3,75	2,03	322,85	7.708	1.750	1871	250.000
—	1	—	—	—	1	147,81	36,44	9,58	20,33	89,45	2467,06	—	19,81	0,03	2791,11	14.605	3.315	1826	C.-M. 131.500
—	1	1	—	—	1	406,80	114,28	2,40	14,89	20,08	406,89	—	14,46	3,53	984,23	9.885	2.669	1839	C.-M. 65.939
1	5	6	—	4	6	3140,44	859,83	66,83	253,23	1068,21	9624,81	19,59	69,75	22,73	15125,12	107.778	24.890		
—	—	—	—	—	1	223,16	34,67	18,10	8,77	1,86	119,56	—	1,00	1,76	408,88	5.352	1.215	1821	75.000
—	1	—	—	—	1	494,32	131,42	10,37	118,16	25,97	1989,60	—	105,12	3,48	2878,42	16.917	3.840	1825	336.325

1) sammt 11,51 ha Weingärten. 2) darunter 8,34 ha Weingärten. 3) Baumwollspinnerei und Weberei. 4) und 2 Chamasschine.

5) sammt 196 ha zugekauften Rustikalgründen. 6) Knochen-Abdampf-Apparat sammt Stampfe u. 1 Schindel-

Postzahl	Name des Besitzers	Benennung und Eigenschaft des Grundbesitzes	Sitz der Verwaltung	Der Grundbesitz liegt im Gerichtsbezirke	Zu dem				Der Grundbesitz liegt im Gerichtsbezirke	
					Patronats-					
					Kirchen	Pfarron	Herrschaftl. Schlösser	Mehrhöfe		Förstereien
397	Pálffy von Erdöd Freiherr von Újezd, Eduard Graf	Březnic (Březnice)	A. H.	Březnic	Březnic	—	—	1	7	3
		Hradischt (Hradiště)	A. H.	Hradischt	Blowic	2	1	1	7	2
		Merklin	A. H.	Merklin	Přestic	2	1	2	10	3
Zusammen . .					4	2	4	24	8	
398	Pallavičini, Alexander Markgraf von-	Daschie (Dašice)	A. H.	Chwojno	Holic, Königgrätz u. Pardubice	9	4	—	—	6
399	Parish, Oskar	Brandeis a. d. Adler (Brandýs nad Orlicí)	A. H.	Senftenberg	Adlerkostelec, Hohenmauth Senftenberg und Wildenschwert	2	2	1	4	1
		Senftenberk (Žamberk)	A. H.		Rokitnic und Senftenberg	4	3	1	2	4
		Zusammen . .					6	5	2	6
400	Peche, Josef Karl Freiherr von-	Petrowic-Slapsko	A. G.	Petrowic	Jungwožic	—	—	1	3	1
401	Peters verw. von Schwarzenfeld, Clara-	Neusattel (Nové Sedlo) mit Kutterschin	A. G.	Neusattel	Saaz	1	1	1	2	—
402	Pfaff, Heinrich-	Bauschowitz (Bohušovice)	A. G.	Brnian	Leitmeritz	—	—	1	2	1
403	Pfeifer, Franz u. Johanna-	Aujezd bei Tuschkau	A. G.	Aujezd	Mies u. Tuschkau	—	—	1	2	1
404	Pfeifer & Comp., Josef-	Tučap	A. G.	Tučap	Soběslau	1	1	1	4	1
405	Pfisterer Edle von Auhof, Friderike-	Neuesdorf (Nová Ves)	A. G.	Neuesdorf	Chotěboř	1	1	1	3	1
406	Pfründner-Fond der köngl. Hauptstadt Prag	Hrdlořez mit Spitalhof in Wysočan	Sft. G.	Prag	Karolinenthal	—	—	—	—	—
407	Piaristen - Collegien: Prag, Beneschau, Jungbunzlau und Schlan	Předboř mit Stranschic	Sft. G.	Předboř	Řičan	—	—	1	3	4
408	Pilgram, Königl. Stadt-	Pilgram (Pelhřimov) mit Lhotka	H.	Pilgram	Pilgram	9	4	—	3	5
409	Pilsen, Königl. Stadt-	Pilsen (Plzeň)	H.	Pilsen	Pilsen u. Rokycan	9	3	1	2	4
410	Pisek, Königl. Stadt-	Pisek mit Buda und Schwantlerhof	H.	Pisek	Mirowic u. Pisek	4	2	1	5	7
411	Pistorius sen., Josef-	Hořepnik und Lautkau	A. G.	Lautkau	Patzau	1	1	—	3	1
412	Pistorius jun., Josef-	Třebnic (Třebnice)	A. G.	Třebnic	Selčan	—	—	1	1	1
413	Podstatsky - Lichtenstein, Leopold Graf-	Königseck (Kunžak)	A. H.	Studein (Mähr.)	Neuhaus	—	—	—	2	2
414	Polička, Königl. Stadt-	Polička Gemeindebesitz	H.	Polička	Polička	6	1	—	—	1
415	Pollak, Adolf-	Přehořow mit Kwasowic	A. G.	Přehořow	Soběslau	1	—	1	2	—
416	Pollak, Jakob-	Olbramowic	A. G.	Olbramowic	Wotic	—	—	—	—	—
417	Pollak, Leopold-	Stětkowic	A. G.	Stětkowic	Selčan	—	—	1	2	1

1) und 2 Kapellen. 2) 1 Rübendarre. 3) u. 1 Presshefenfabrik. 4) darunter 1 Kunstmühle. 5) darunter 20,42 ha Niederwald.

Besitzstande gehören														Katastral-Reinertrag	Grundsteuer (22,7% d. Kat.-Reinertrages)	Letzter landtäflicher Einlagswerth					
Zuckertfabriken	Bierbrauereien	Spiritus- und Branntweinbrennereien	Mahlmühlen üblpft.	Brettsägen	Ziegeleien	Aecker	Wiesen	Gärten überhaupt	Weiden überhaupt	Teiche	Waldungen	Flüsse, Bäche, Sümpfe	Unproduct. Boden (Wege, Sandgruben Felsen, Steinbr. etc.)			Bauarea	Gesamtfläche	in Gulden	in Gulden		
in Hektaren (1 ha = 1,737 n. ö. Joch)																in Gulden					
—	1	1	1	—	1	1026,43	292,12	34,02	231,82	139,09	1522,89	—	11,25	8,04	3266,06	26.919	6.111	1829	301.682		
—	—	—	—	—	1	824,28	240,29	13,81	201,21	13,78	1037,00	—	79,99	6,28	2416,25	18.337	4.161	1829	203.137		
—	1	1	—	—	1	1178,32	230,12	16,54	103,08	68,07	1854,10	3,07	32,13	9,12	3496,35	28.589	6.490	1770	395.000		
Zusammen . .					2	2	1	—	3	3029,43	762,53	64,37	536,11	221,84	4413,09	3,07	122,98	23,44	9178,66	73.845	16.762
—	—	—	—	—	1	27,77	22,20	3,59	18,24	56,99	8278,66	—	3,24	7,15	8417,84	62.800	14.256	1884	3.800.000		
—	1	1	—	—	—	620,30	95,09	10,54	33,07	3,07	849,34	1,36	0,98	3,93	1618,56	14.473	3.285	1836	213.500		
—	1	—	2	3	1	536,09	189,60	12,43	35,06	9,09	2512,42	26,79	12,41	6,18	3370,97	17.907	4.065	1815	1.000.000		
Zusammen . .					2	1	2	3	1	1186,39	285,59	22,97	69,03	12,16	3361,76	28,15	13,37	10,11	4989,53	32.380	7.350
—	1	1	—	—	1	139,25	14,17	2,13	6,06	3,23	106,32	—	—	1,16	272,92	1.921	436	1876	50.320		
—	—	—	—	—	—	326,06	12,64	9,03	46,23	0,05	—	16,02	4,45	2,17	417,55	6.866	1.559	1880	167.391		
—	—	2	—	—	—	114,08	1,57	1,15	2,10	0,32	2,90	—	0,50	0,80	123,42	3.099	703	1881	105.000		
—	—	1	—	—	—	229,34	21,87	1,43	23,02	—	263,97	—	2,63	1,95	544,21	3.254	738	1872	256.000		
—	—	1	—	—	—	355,38	71,12	4,88	21,75	81,23	260,57	1,84	1,04	2,81	801,32	5.229	1.187	1849	176.600		
—	1	1	2	1	1	277,24	49,70	6,80	25,75	4,54	217,02	—	6,02	1,01	540,88	5.839	1.143	1884	215.360		
—	—	—	—	—	—	98,76	12,49	3,33	2,55	—	—	—	1,12	—	118,25	2.064	469	1815	W. W. 43.995		
—	1	—	—	—	—	261,12	46,93	6,97	5,63	2,51	75,34	—	9,51	1,63	409,04	3.567	810	1781	76.000		
—	—	1	—	—	—	219,39	169,83	4,07	44,18	17,12	1614,97	—	13,85	3,57	2086,98	9.992	2.268	—	—		
—	—	—	—	—	—	422,37	76,32	4,46	100,58	107,51	3235,96	—	186,25	7,41	4140,86	27.940	6.344	—	—		
—	2	1	1	1	2	846,34	150,47	8,66	101,87	9,48	5762,55	73,76	65,86	7,01	7026,92	43.376	9.846	—	—		
—	1	—	—	—	—	278,84	44,67	2,05	22,83	8,23	215,79	0,10	0,59	2,47	575,06	5.526	1.254	1862	138.840		
—	1	—	—	—	—	108,19	24,59	4,43	14,26	4,12	99,11	—	4,46	—	259,16	2.981	677	1843	75.000		
—	—	—	—	—	—	70	56	0,2	18	330	764	4	—	0,8	1243	5.397	1.225	1815	209.412		
—	1	—	—	—	—	68,17	23,27	1,18	7,76	6,20	1382,63	0,24	4,82	1,00	1495,28	6.105	1.386	—	—		
—	1	1	—	—	—	199,23	51,69	8,32	3,51	7,73	—	7,58	—	1,87	279,03	2.609	592	1869	340.000		
—	—	—	—	—	—	73,93	16,71	0,93	8,19	5,70	15,54	—	4,04	—	124,14	1.270	288	1873	56.500		
—	1	1	—	—	—	126,60	28,77	2,30	—	7,48	37,41	—	2,88	1,15	206,59	1.420	322	1880	80.000		

9) darunter 0,58 ha Hopfengarten.

Postzahl	Name des Besitzers	Benennung und Eigenschaft des Grundbesitzes	Sitz der Verwaltung	Der Grundbesitz liegt im Gerichtsbezirke	Zu dem					
					Patronats-					
					Kirchen	Pfarrn	Herrschaftl. Schlösser	Meierhöfe		
418	Pollak, Max-	Sukdol	A. G.	Sukdol	Selčan	—	—	1	1	—
419	Polna, Stadt-	Janowic-Skrejšow	A. G.	Polna	Polna	1	—	—	—	1
420	Pordes, JUDr. Esriel-	Kosmanos	A. H.	Kosmanos	Jungbunzlau	6	2	1	5	3
421	Pourtales, Erben nach dem verst. Grafen Alexander-	Radowesnie mit Weltrub	A. H.	Radowesnie	Kohljanowic und Kolin	1	1	1	2	3
422	Prag, Königl. Hauptstadt-	Lieben (Libeň) mit Ober-Chabern und Prosik	—	Prag	Karolinenthal	4	3	1	—	—
423	Prälatur in Krumau	Prälatur Krumau	Sftg. G.	Krumau	Gratzen, Krumau, Schweinitz und Wittingau	—	—	—	—	1
424	Prämonstratenser - Chorherren-Stift Schlägl in Ober-Oesterreich	Cerhonic mit Mirotic und Lučkowic	Sftg. G.	Cerhonic	Mirowic	1	1	1	3	1
425	Prämonstratenser-Stift Seelau	Seelau (Želivo)	Sftg. H.	Seelau	Humpolec	7	5	1	10	5
426	Prämonstratenser-Chorherren-Stift Strahow zu Prag, Königl.-	Gross-Chyschka (Chyška Velká)	Sftg. G.	Gr.-Chyschka	Jungwožic, Patzau und Unterkralowic	2	2	—	3	2
		Horoměřic	Sftg. H.	Stift Strahow	Smichow und Unhošt	2	2	—	6	1
		Hradištiko mit Štěchowic	Sftg. G.	Hradištiko	Euleu, Königsaal	—	—	1	1	2
		Mühlhausen (Milévsko)	Sftg. H.	Mühlhausen	Mühlhausen	5	3	1	7	4
		Pátek	Sftg. G.	Pátek	Laun	10	8	1	4	1
		Reindlerhof	Sftg. G.	Iglau	Steken	—	—	—	—	—
Zduchowic	Sftd. G.	—	Příbram	1	—	1	1	1	—	
Zusammen . .						20	15	4	22	11
427	Prämonstratenser-Stift Tepl	Krukanitz (Krukanice)	Sftg. H.	Krukanitz	Manetin, Tuschkau und Weseritz	12	10	1	5	2
		Tepl (Teplá)	Sftg. H.	Stift Tepl	Tepl u. Tuschkau	14	13	—	7	8
		Zusammen . .						26	23	1
428	Preidl, Franz-	Hagensdorf und Brunnensdorf (Ahnikow a Pruneřov)	A. H.	Hagensdorf	Kaaden und Komotau	10	8	3	9	2
		Lischnitz	A. G.	Lischnitz	Brüx	1	—	1	1	—
		Tschischkowitz (Čížkovice)	A. H.	Tschischkowitz	Lobositz	4	3	1	3	—
		Wirtschaft Nro. 19 in Schiřowitz	—			—	—	—	—	—
Zusammen . .						15	11	5	13	2

1) sammt 24,55 ha mit Obstbäumen, 2) darunter 3,45 ha Hopfengärten. 3) sammt 8,99 ha mit Obstbäumen, 4) darunter

Besitzstande gehören														Katastral-Reinertrag	Grundsteuer (22,7% d. kat. Reinertrages)	Letzter landtäflicher Einlagswerth							
Zuckerfabriken	Bierbrauereien	Spiritus- und Branntweinbrennereien	Mahlmülln übthpt.	Brettsägen	Ziegeleien	Aecker	Wiesen	Gärten überhaupt	Weiden überhaupt	Teiche	Waldungen	Flüsse, Bäche, Sümpfe	Unproduct. Boden (Wege, Sandgruben Felcen, Steinbr. etc.)			Banarica	Gesamt-Fläche	in Gulden					
																		Jahr	in Gulden				
—	—	—	—	—	—	85,0	9,0	1,0	9,0	4,0	100,0	0,4	3,6	—	212,0	1.268	288	1885					
—	—	—	—	—	—	5,17	2,81	0,20	1,32	—	133,70	—	—	0,28	143,57	602	137	1800					
—	—	—	—	—	—	755,31	67,84	25,77	38,04	—	947,85	16,48	6,52	—	1858,71	26.300	5.970	1883					
—	—	—	—	—	—	437,94	30,24	10,09	16,46	3,13	235,07	12,98	14,07	3,61	765,69	14.047	3.189	1884					
—	—	—	—	—	—	19,05	5,07	8,54	13,32	—	4,21	39,26	0,95	—	90,40	452	103	—					
—	—	—	—	—	—	195	55	2,5	—	58	450	—	—	—	760,50	—	—	—					
—	—	—	—	—	—	327	93	6	64	40	512	14	—	13	1069	9.566	2.171	1689					
—	—	—	—	—	—	793,78	187,13	6,85	220,07	—	1528,84	—	178,85	7,53	2923,66	19.311	4.384	—					
—	—	—	—	—	—	245,83	57,09	3,34	16,07	9,63	735,29	—	4,45	2,49	1075,09	5.373	1.220	1686					
1	—	—	—	—	—	876,06	46,54	12,01	124,04	—	295,98	—	17,06	3,04	1375,33	23.322	5.294	1566					
—	—	—	—	—	—	132,06	16,18	3,58	16,33	0,17	1022,91	156,09	45,78	1,11	1394,19	5.579	1.266	1638					
—	—	—	—	—	—	1222,27	310,26	11,95	166,47	134,62	1813,99	—	48,49	9,17	3717,22	23.696	5.379	1581					
—	—	—	—	—	—	485,93	49,05	15,15	77,17	—	198,05	—	45,75	2,85	873,95	14.697	3.386	1710					
—	—	—	—	—	—	113,55	45,25	0,24	32,11	—	68,79	—	2,62	0,57	263,13	2.525	573	—					
—	—	—	—	—	—	173,23	12,45	2,76	8,11	0,91	77,71	—	17,86	1,01	294,04	1.537	349	1682					
Zusammen . .						1	5	1	—	5	3248,93	536,82	49,03	441,20	145,33	4212,72	156,09	181,09	20,84	8992,95	76.729	17.467	
—	—	—	—	—	—	636,27	161,54	14,74	158,23	—	1238,83	—	39,09	4,94	2253,64	13.026	2.957	—					
—	—	—	—	—	—	897,01	664,73	9,67	332,56	236,57	4609,62	—	83,77	11,76	6845,69	39.441	8.953	—					
Zusammen . .						—	2	—	4	4	1	1533,28	826,27	24,41	490,79	236,57	5848,45	—	123,76	15,80	9099,33	52.467	11.910
—	—	—	—	—	—	927,66	146,59	98,10	57,09	52,43	566,66	5,89	—	6,14	1860,36	43.338	9.838	1880					
—	—	—	—	—	—	166,41	6,67	2,96	4,23	—	3,39	—	7,15	1,22	192,03	4.122	936	1868					
—	—	—	—	—	—	361,43	3,10	7,33	8,65	0,14	59,89	—	4,43	3,31	448,28	12.398	2.814	1886					
—	—	—	—	—	—	53,11	—	0,04	0,22	—	—	—	—	0,36	53,73	1.652	385	—					
Zusammen . .						—	3	—	1	—	3	1508,51	156,36	108,43	70,19	52,17	629,04	5,69	11,88	11,03	2554,40	61.510	13.973

2) 0,5 Weingärten. 5) sammt 12,53 ha Hopfengärten. 6) sammt 1,31 ha Hopfengärten. 7) darunter 2,50 ha Hopfengärten.

Postzahl	Name des Besitzers	Benennung und Eigenschaft des Grundbesitzes	Sitz der Verwaltung	Der Grundbesitz liegt im Gerichtsbezirke	Zu dem					
					Patronats		Herrschaft, Schlösser	Meierhöfe	Förstereien	
					Kirchen	Pfarrn				
429	Procháska, Alois-	Tuchořitz Nusle mit Wršowic	A. G. A. G.	Tuchořitz Nusle	Saaz Weinberge	—	—	1	1	1
						1	1	1	3	—
						Zusammen . .				
430	Procháska, geb. Friedrich, Maria-	Liebisch mit Luschtz (Libouš a Lužice)	A. G.	Luschtz	Kaadon ond Komotau	—	—	—	2	1
431	Prosch, Franz-	Tiefengrün	A. G.	Tiefengrün	Falkenau	—	—	—	1	—
432	Pruschak, Johann-	Nahoschtz mit Blizowa	A. G.	Nahoschtz	Bischofteinitz	1	—	2	2	1
433	Přibram, Königl. Bergstadt-	Trhové-Dušníky	A. G.	Přibram	Přibram	—	—	1	3	1
434	Přibram, Gustav-	Praschno-Aujezd	A. G.	Liblin	Zbirow	—	—	—	1	—
435	Přibram, Maria-	Liblin mit Swina-Žikow	A. H.		Kralowic, Rokycan und Zbirow	4	1	2	7	3
436	Radda, Dr. Bohumil-	Lhota-Kamenna	A. G.	Lhota-Kamenna	Sedlec	—	—	1	1	—
437	Radimský, Johann u. JUDr. Wenzel-	Pašinka	A. G.	Pašinka	Kolin	—	—	1	1	—
438	Rakonic, Königl. Stadt-	Rakonitz (Rakovnik) u. Senomat	A. G.	Rakonitz	Rakonitz	1	1	—	—	—
439	Reichenbach-Lessonitz, Amalie Gräfin von-	Cernowic (Černovice) mit Chwalkow und Hojowic	A. H.	Černowic	Kamenic a. d. L.	3	3	3	5	3
440	Reiser, Hugo-	Strížkow	A. G.	Strížkow	Beneschau	—	—	1	1	—
441	Rejský von Dubnic, Eckmühl Freiherr-	Wilimow mit Leschkowic, Heřmanic, Kloster und Neuhoř	F. C. H.	Dr. Tonder Prag Nr. 396—I.	Habern	1	1	1	5	3
442	Reitler, Karl u. Franziska-	Lobkowic	A. G.	Lobkowic	Brandeis a. d. E.	1	1	1	1	1
443	Religionsfond, Böhmischer-	Paredl (Paředly) mit Schwindschtz	Sf. G.	Paredl	Bilin u. Brřix	—	—	1	2	—
444	Renner, Brüder Wenzel, Adalbert, Alois u. Josef-	Lochowic	A. G.	Lochowic	Hořowic	1	1	1	3	1
445	Richlý, Wilhelm u. Eugenie-	Miröschau (Mirošov)	A. G.	Miröschau	Pilgram	1	—	1	1	1
446	Richter, Alex-	Kamaik mit Babina	A. G.	Kamaik	Leitmeritz	—	—	1	2	—
447	Richter, Josef-	Kollosoruk (Koložruky)	A. G.	Kollosoruk	Bilin u. Brřix	—	—	1	2	—
448	Riedl von Riedenstein, Friedrich-	Dallwitz	A. G.	Dallwitz	Karlsbad	—	—	2	1	1
449	Rieger, Maria und JUDr. Franz Ladislaw-	Maleč mit Hranic, Pochobrad, Modletín und Rusinow dann zugekaufte Rustikalgründe	A. G.	Maleč	Chotěboř	1	1	2	7	1
450	Riese-Stallburg, Adolf Freiherr-	Wodolka	A. H.	Wodolka	Karolinenthal und Schlan	4	3	1	5	1

¹⁾ mit Dampftrieb und 1 Malzfabrik. ²⁾ darunter 11,30 ha Park. ³⁾ darunter 16,21 ha mit Obstbäumen. ⁴⁾ darunter

Besitzstande gehören														Katastral-Reinertrag	Grundsteuer (22,7 % d. Kat.-Reinertrages)	Letzter landtäflicher Einlagswerth					
Zuckerfabriken	Bierbrauereien	Spiritus- und Brauweinbrennereien	Malzmüllern üblpt.	Brettsägen	Ziegeleien	Aecker	Wiesen	Gärten überhaupt	Weiden überhaupt	Teiche	Waldungen	Flüsse, Bäche, Sümpfe	Unproduct. Boden (Wege, Sandgruben Felsen, Steinbr. etc.)			Banarea	Gesamt-Fläche	in Gulden	in Gulden	Jahr	in Gulden
—	1	—	—	1	1	258,02	1,33	25,52	29,41	5,18	366,57	—	7,48	—	693,51	9,192	2,087	1884	430,000		
—	1	1	—	—	—	330,90	10,86	9,00	12,08	1,44	0,67	—	2,49	1,60	368,63	9,119	2,070	1857	320,000		
—	2	1	—	1	1	588,92	11,69	34,52	41,49	6,62	367,24	—	9,97	1,60	1062,14	18,311	4,157				
—	—	—	—	—	—	302,68	8,78	33,91	16,91	—	177,73	—	42,75	—	582,76	4,799	1,727	1885	85,000		
—	—	—	—	—	—	39,71	16,11	1,15	2,30	0,58	29,92	—	—	—	89,77	667	151	1875	85,000		
—	1	—	—	—	1	161,71	31,37	4,89	12,08	1,15	96,10	—	2,88	1,87	312,94	3,583	813	1858	80,000		
—	1	—	—	—	—	212,92	47,40	1,07	78,94	3,09	411,96	4,31	14,30	1,78	776,37	3,119	708	1741	75,000		
—	1	—	—	—	—	102,61	7,15	1,02	15,03	0,66	—	—	9,06	0,55	136,68	1,118	254	1873	100,000		
—	1	—	—	—	1	908,06	106,48	30,80	182,59	0,61	769,55	12,95	94,68	6,60	2012,31	15,569	3,534	1873	625,000		
—	1	—	—	—	—	44	8	1	1,5	3	30	0,5	1	—	89	479	109	1876	40,000		
—	—	—	—	—	—	176,82	4,53	5,59	21,29	—	0,87	—	0,05	1,47	210,42	6,608	1,500	1885	257,000		
—	—	—	—	—	—	411,38	98	0,29	87,29	—	232,53	—	78,66	—	908,75	11,114	2,503	1614	—		
—	1	2	—	1	1	656,83	229,11	10,43	55,44	35,11	2459,14	—	11,76	6,37	3464,19	14,305	3,247	1881	1,033,119		
—	1	—	—	—	—	59	12	1	1,6	3	0,2	—	—	0,8	77,6	852	193	1883	84,000		
—	1	1	—	—	1	483,25	44,48	55,17	39,81	14,06	555,97	0,31	2,38	5,60	1200,03	11,147	2,529	1865	747,202		
—	1	—	—	—	—	145,12	16,99	1,39	14,02	—	81,90	28,24	—	1,15	288,81	3,560	804	1883	250,000		
—	—	—	—	—	—	185,48	11,59	1,01	12,18	0,55	—	—	0,20	1,54	212,55	3,778	858	1655	2,000		
—	1	—	1	1	1	424,37	51,72	17,26	63,55	4,93	231,01	—	8,27	3,71	804,82	6,662	1,514	1872	430,000		
—	—	—	—	—	—	113,57	28,04	2,01	5,59	4,06	99,69	—	—	1,77	254,73	1,867	424	1869	100,600		
—	1	—	—	—	—	103,17	32,02	7,04	11,51	0,20	—	—	1,19	0,97	147,10	2,808	638	1884	112,000		
—	—	—	—	—	1	229,45	6,12	5,79	26,58	—	25,91	—	0,12	1,58	294,65	6,058	1,375	1870	250,000		
—	1	—	—	—	—	121	27	5,5	14,4	2,9	102,5	—	3,2	5,5	282	2,715	616	1872	600,000		
—	1	—	1	1	1	509,24	108,08	23,07	31,91	14,80	488,94	—	2,53	4,71	1183,28	12,750	2,895	1862	300,000		
1	—	—	—	—	—	916,14	6,90	—	63,30	—	132,36	—	68,48	—	1187,18	17,640	4,004	1828	287,500		

^{0,46} ha Wein- und ^{1,11} ha Hopfengärten. ⁵⁾ Porzellan-, Steingut und Majolika-Fabrik. ⁶⁾ darunter ^{4,03} ha Hopfengärten.

Postzahl	Name des Besitzers	Benennung und Eigenschaft des Grundbesitzes	Sitz der Verwaltung	Der Grundbesitz liegt im Gerichtsbezirke	Zu dem					Der Grundbesitz liegt im Gerichtsbezirke
					Patronats-					
					Kirchen	Pfarrn	Herrschaftl. Schlösser	Meierhöfe	Förstereien	
451	Riese-Stallburg, Adolf Freih. Marie Freiin v. Skal, Leopoldine Gräfin Scherr-Thoss, Karoline Freiin v. Coudenhove u. Sofie Freiin Riese-Stallburg-	Neubistritz (Nová Bystrice)	A. H.	Neubistritz	Neubistritz	3	2	1	2	5
452	Riese-Stallburg, Werner Friedrich Freiherr von-	Blahostic	A. G.	Blahostic	Schlan	—	—	1	1	1
453	Riese-Stallburg, Filippine Freiin-	Wojkau	A. G.	Wojkau	Wotic	1	1	1	2	1
454	Ringhoffer, Franz, Emanuel und Victor Freiherren v.-	Kamenic, Stifin mit Kostelec und Kreuzl, dann Gross-Popowic und Lojowic	A. H.	Kamenic bei Eule	Eule	2	2	3	8	5
455	Ritter - Záhony, Adolf und Leontine von-	Skřiwan mit Myslowes	A. G.	Skřiwan	Hořic und Neubydžow	1	—	1	4	2
456	Ritterstein, Emilie Reichsritterin-	Kluk mit Chwalowic	A. G.	Kluk	Časlau	1	1	1	2	1
		Libic	A. G.	Kroměschin	Chotěboř	1	1	1	3	1
		Philipshof (Filipov)	A. G.	Philipshof	Časlau	—	—	1	1	—
		Wrbic	A. G.	Wrbic	Habern u. Ledec	2	1	1	6	3
					Zusammen . .	4	3	4	12	5
457	Rodt, Clemens-	Sterkowitz	A. G.	Sterkowitz	Postelberg	—	—	1	1	—
458	Rohan, Kamill Fürst zu-	Altaicha (Stary Dub) mit Domaslowic	F. C. H.	Generalbevollmächtigter JUDr. Eduard Ritter v. Zahn, Prag, Wenzelsplatz No. 59 neu, Central-Buchhaltung und Cassa in Swijan-Podol	Böhm. Aicha	1	1	1	3	—
		Böhm. Aicha (Český Dub) mit Siebendorfel (Víska)	F. C. H.		Böhm. Aicha, Gabel, Gabloz, Niemes, Reichenberg u. Turnau	7	5	1	—	5
		Lomnic mit Cidlina	F. C. H.		Jičín, Lomnic und Semil	2	1	1	—	3
		Swijan (Svijany) mit Laukowec, Kurowodic, Sichrow, Albrechtic und Jilowý	F. C. H.		B. Aicha, Eisenbrod, Gablonz, Münchengrätz, Niemes, Reichenberg u. Turnau	10	8	2	12	6
		Semil mit Škodějow, Wolešnic und Jesený	A. H.		Eisenbrod, Hochstadt, Semil und Tannwald	6	5	2	2	5
					Zusammen . .	26	20	7	17	9
459	Rokycan, Königl. Stadt-	Rokycan mit Čížkow und Přešín		Rokycan	Blowic und Rokycan	4	2	—	—	6
460	Rombald'sche Erben, Anton-	Neustupow mit Bořetic	A. G.	Sedlečko	Wotic	1	1	1	4	1
461	Rombald'sche Erben, Wenzel-	Wodlochowic	A. G.	Wodlochowic	Wotic	—	—	1	2	1

¹⁾ Mit Obstbäumen. ²⁾ Eine mit Dampftrieb. ³⁾ sammt 14⁸⁶ ha Rustikalgrund ⁴⁾ darunter 13⁹⁸ ha Rustikalgründe Rustikalgrund. ⁵⁾ und 1 Schlosskapelle und Schlosscaplanei.

Besitzstande gehören															Katastral-Reinertrag	Grundsteuer (22,7 % d. kat. Reinertrages)	Letzter landtäflicher Einlagwerth		
Zuckertfabriken	Bierbrauereien	Spiritus- und Branntweibrennereien	Mahlmühlen übrigt.	Brettsägen	Ziegeleien	Aecker	Wiesen	Gärten überhaupt	Weiden überhaupt	Teiche	Waldungen	Flüsse, Bäche, Stumpfe	Unproduct. Boden (Wege, Sandgruben Felsen, Steibr. etc.)	Bauarea			Gesamtfläche	in Gulden	in Gulden
in Hektaren (1 ha = 1,737 n. ö. Joch)																	in Gulden		
—	1	2	—	1	—	172 ¹⁵	83 ³⁸	1 ⁰⁰	24 ⁴⁰	378 ⁰⁰	2384 ⁰⁶	29 ⁴⁴	5 ⁰²	3078 ¹⁴	12.158	2.760	18 ¹⁶ / ₇₂	850.000	
—	—	—	—	—	—	214 ⁴⁶	11 ¹¹	1 ⁰⁸	12 ⁰⁸	—	2 ⁷⁴	0 ⁶⁹	2 ¹⁶	1 ⁷²	246 ⁰⁴	4.979	1.130	1856	C.-M. 128.485
—	1	—	—	1	—	203 ⁴³	43 ⁸⁷	4 ¹⁰	10 ⁴⁶	8 ⁸⁰	136 ⁷⁰	—	8 ³⁵	0 ⁰⁸	415 ⁸⁸	3.938	894	1845	70.000
—	*	1	2	—	1	951 ⁸⁸	165 ⁶³	12 ⁵⁸	18 ³¹	53 ⁷⁵	1652 ⁸³	1 ¹⁷	21 ⁵⁹	6 ⁰²	2884 ⁶³	19.165	4.350	18 ⁶⁰ / ₇₂	520.302
1	—	—	1	—	1	418 ⁰³	81 ⁴⁰	3 ⁴⁷	47 ⁶⁹	—	229 ²¹	—	17 ⁴³	4 ⁴⁹	802 ⁶⁸	17.560	3.986	1872	565.000
—	—	1	—	—	1	267 ⁵²	18 ⁵⁹	4 ³¹	6 ⁷⁰	7 ⁸³	137 ²⁹	0 ⁵⁴	8 ⁴⁶	2 ⁰²	453 ⁸⁶	9.697	2.201	1873	188.000
—	1	1	—	—	1	182 ⁴³	47 ⁵²	4 ⁵³	6 ⁹⁵	1 ⁶³	282 ³³	3 ⁵⁵	—	2 ¹⁹	531 ¹⁵	5.574	1.265	1877	110.000
1	—	—	1	—	1	269 ⁰⁰	14 ⁵⁰	5 ⁰⁰	—	2 ⁵⁰	—	—	—	10 ⁰⁰	298 ⁰⁰	12.877	2.909	1831	70.000
—	—	1	—	—	1	485 ¹⁴	156 ³⁹	5 ³⁶	24 ⁸³	26 ⁰³	675 ⁰⁷	—	11 ⁵⁰	3 ⁸⁷	1389 ⁰⁹	11.686	2.623	1831	110.000
1	1	3	1	—	4	1201 ⁰⁰	237 ⁰⁰	19 ²⁰	38 ⁴⁸	38 ⁰¹	1095 ⁵⁹	4 ⁰⁹	19 ⁰⁶	18 ⁶⁸	2672 ¹⁰	39.834	8.998		
—	1	—	—	—	—	166 ¹²	16 ³¹	23 ²⁹	20 ²⁷	—	—	—	11 ⁴¹	1 ³²	238 ⁷²	6.031	1.369	1830	C.-M. 98.400
—	—	—	—	—	—	228 ⁵⁸	51 ⁸⁹	4 ³⁰	16 ⁰⁵	0 ³⁰	101 ⁸¹	1 ⁷²	5 ⁸²	1 ²⁸	411 ⁷⁵	4.360	990	1835	174.566
—	1	—	—	—	—	42 ⁴³	8 ¹⁶	2 ⁰³	6 ²⁸	—	1954 ³⁹	45 ⁰⁰	7 ⁵⁵	0 ⁰⁷	2067 ⁸⁰	7.287	1.654	1838	512.200
—	1	—	1	1	1	76 ³⁷	29 ⁸⁸	4 ⁴³	2 ¹³	4 ⁴⁴	1204 ⁵⁹	12 ⁰¹	5 ⁰⁰	1 ³¹	1341 ¹⁵	10.192	2.314	1834	213.383
—	1	—	—	—	1	1264 ⁰⁵	357 ⁴⁶	97 ⁴⁵	113 ¹²	16 ²⁹	3380 ⁸⁹	107 ⁴⁷	63 ²⁰	15 ⁰⁴	5415 ⁸⁷	51.140	11.609	1820	650.000
—	2	—	—	—	1	207 ³¹	37 ⁴¹	2 ¹⁵	37 ⁵⁸	—	3256 ⁷⁴	—	229 ³¹	2 ⁸⁶	3773 ³⁶	15.022	3.410	1824	374.000
—	5	—	1	1	3	1819 ⁶⁴	484 ⁸⁰	110 ³⁶	175 ¹⁶	21 ⁰³	9898 ⁴²	167 ¹⁹	311 ⁸⁷	21 ⁴⁶	13009 ⁰³	88.001	19.977		
—	1	—	—	—	2	232 ¹⁰	76 ¹⁶	8 ⁸⁹	77 ²⁵	22 ⁰³	2480 ⁸⁵	30 ¹⁰	31 ⁸⁷	3 ⁴⁴	2962 ⁰⁰	18.832	4.297	1822	304.016
—	1	—	—	—	1	306 ³⁸	79 ⁰⁰	4 ⁵³	39 ⁹⁸	51 ⁷¹	234 ⁶⁴	6 ³⁴	3 ⁰³	725 ⁰⁷	2.746	623	1869	302.669	
—	1	—	—	—	—	152 ²⁴	20 ⁵⁷	2 ¹⁵	10 ⁷⁵	4 ²¹	65 ³⁹	—	4 ²⁷	1 ²⁵	260 ⁸³	2.093	475	1851	36.670

⁵⁾ und 2 Schlosskapellen und Schlosscaplaneien. ⁶⁾ 1. Stärkefabrik. ⁷⁾ darunter 12⁶⁶ ha Hopfengärten. ⁸⁾ sammt 111⁴² ha.

Postzahl	Name des Besitzers	Benennung und Eigenschaft des Grundbesitzes	Sitz der Verwaltung	Der Grundbesitz liegt im Gerichtsbezirke	Zu dem				Der Grundbesitz liegt im Gerichtsbezirke
					Patronats				
					Kirchen	Pfarrn	Herrschaftl. Schlösser	Meierhöfe	
462	Rumerskirch, Franz Graf von-	Unterweckelsdorf (Dolejší Teplice) A. G.	Weckelsdorf	Polie	—	—	1	2	2
463	Rumerskirch, Gottfried Freiherr von-	Řeschohlau (Řešíhlavy) A. G.	Řeschohlau	Zbirow	1	1	1	—	—
464	Saaz, Königl. Stadt-	Gross-Holletitz mit Stankowitz A. G.	Saaz	Saaz	1	1	—	—	1
465	Sajfert's Erben-	Běla A. G.	Běla	Deutschbrod	1	1	1	2	1
466	Salm-Reifferscheid, Franz Altgraf zu-	Hainspach (Hanspach) F. C. H.	Hainspach	Hainspach und Rumburg	5	5	1	—	7
		Swětla mit Wilimowic u. Neudorf A. H.	Swětla	Ledeč	1	1	1	6	6
		Bačkan A. G.		Habern	—	—	1	1	—
		Habern (Habry) mit Tiess und Zboží A. H.		Deutschbrod und Habern	4	3	1	10	4
Zusammen . . .					10	9	4	17	17
467	Salm-Reifferscheid, Siegfried Altgraf zu-	Deutsch - Rust (Rohozec) sammt Weitentrebetsch, Ledau u. Gödesin dann Podersam (Podbořany) mit Grossotschchau A. H.	Podersam	Podersam und Saaz	5	3	1	7	1
468	Scharffenstein-Pfeill, Alfred Reichsfreiherr von-	Nalžowic A. G.	Nalžowic	Selčan	1	1	1	2	1
469	Scharschmit von Adlertreu, Max Freiherr-	Trnowa A. G.	Trnowa	Königsaal	1	1	1	1	1
470	Schaumburg - Lippe, Karl August Prinz zu-	Nachod mit Chwalkowic F. C. H.	Nachod	Nachod, Böhm. Skalic, Trautenau, Eipel, Neustadt, Jaroměř u. Königinhof	13	11	2	15	10
471	Schäffer, Johann u. Christian Reichsritter von-	Křesetic mit Aumanin A. G.	Křesetic	Kohljanowic u. Kuttenberg	4	—	1	1	4
472	Schebek, JUDr. Johann-	Jablona A. H.	Netluk	Neweklau und Řičan	1	1	1	4	1
473	Schebek, Johann u. Maria-	Tworšowic mit Hurka und Auběnic A. G.	Tworšowic	Beneschau und Wotic	1	1	1	3	1
		Hodkow mit Hranic A. G.	Hodkow	Unt.-Kralowic	1	—	1	1	—
		Zbraslawic und Rápošow A. G.		Kuttenberg	1	1	1	4	1
		Zruč mit Krasaňowic A. H.		Unt.-Kralowic	1	1	1	5	1
Zusammen . . .					4	3	4	13	3
474	Šebesta, Johann und Johanna-	Lukau — Luggau A. G.	Lukau	Schüttenhofen	—	—	—	1	—
475	Šembera, Vincenz-	Raschowic mit Křenovic A. G.	Raschowic	Jungwožic	—	—	1	2	1
476	Schirnding, Carl Freiherr v.-	Schönwald A. G.	Schönwald	Tachau	1	1	1	2	1

1) sammt Hopfengärten. 2) 2 Stärkefabriken. 3) und 1 Stärkefabrik. 4) darunter 30,14 ha Hopfengärten. 5) eine mit 6,33 ha Hopfengärten. 6) 1 Stärke-

Besitzstande gehören														Katastral-Reinertrag	Grundsteuer (22,7/100 d. Kat.-Reinertrages)	Letzter landtäflicher Einlagswerth					
Zuckerfabriken	Bierbrauereien	Spiritus- und Branntweinbrennereien	Mahlmüllern übhl.	Brettsägen	Ziegeleien	Aecker	Wiesen	Gärten überhaupt	Weiden überhaupt	Teiche	Waldungen	Flüsse, Bäche, Sümpfe	Unproduct Boden (Wege, Sandgruben, Felsen, Steinbr., etc.)			Bauarea	Gesamt-Fläche	in Gulden	in Gulden	Jahr	in Gulden
—	1	—	1	1	—	122,30	22,38	0,88	8,76	0,88	691,61	3,02	5,77	0,90	855,00	5.190	1.178	1842	120.000		
—	—	—	—	—	—	132,80	9,58	6,83	20,68	0,47	148,21	—	10,26	—	328,80	2.512	570	1794	35.000		
—	—	—	—	—	1	46,01	3,61	9,80	31,25	—	524,60	56,00	74,37	2,51	748,61	5.299	1.205	1830	401.408		
—	—	—	1	—	—	221,47	40,48	0,84	7,25	4,26	90,17	—	—	1,07	365,54	4.627	1.050	1838	65.000		
*	1	—	—	—	—	344,00	177,00	2,00	21,00	17,00	2077,00	11,00	95,00	—	2744,00	17.970	4.079	1850	705.665		
—	—	—	2)	*	—	603,87	109,26	20,23	37,38	12,61	2212,26	10,24	13,08	7,05	3026,88	18.471	4.193	1822	700.000		
—	—	—	—	—	—	151,34	24,05	1,98	1,20	0,85	33,41	—	0,23	0,03	213,90	22.045	5.004	1870	732.000		
—	—	—	3)	—	—	1154,96	252,77	9,82	62,58	55,54	1125,13	—	24,05	9,56	2694,31	58.486	13.276	1872	185.000		
—	2	2	1	2	2	2254,07	563,08	34,03	122,16	86,00	5447,80	21,24	133,26	17,54	8679,18	32.162	7.301	1867	531.000		
1	1	—	—	—	1	1349,73	30,00	37,65	86,46	11,56	267,11	—	7,52	7,40	1797,52	9.634	2.187	1866	160.000		
—	1	—	—	—	1	227,84	21,29	9,49	11,88	2,41	404,62	42,73	2,30	1,87	724,43	6.000	1.367	1873	300.000		
—	—	—	—	—	—	189	6	—	—	1	230	—	6	2	434	2.166	492	1872	185.000		
—	—	—	—	—	—	—	—	—	—	—	—	—	—	—	—	—	—	—	—		
—	2	—	3	2	1	1806,87	511,46	171,96	143,88	175,70	4300,50	97,18	75,44	18,11	7301,19	67.670	15.361	1843	1.634.072		
—	1	—	—	—	—	187,81	48,06	18,75	14,75	26,71	925,26	—	2,60	3,20	1227,13	9.634	2.187	1866	160.000		
—	—	—	—	—	—	412	31	15	14	2	502,1	—	20	4	1000,1	6.000	1.367	1873	300.000		
—	1	—	—	—	—	345,00	48,00	10,00	12,00	20,00	190,00	—	7,00	3,00	635,00	5.202	1.181	1868	172.539		
—	—	—	—	—	—	142,14	19,57	11,51	20,14	—	291,18	—	1,15	1,15	486,84	3.785	859	—	—		
—	1	1	—	—	—	241,12	67,33	1,15	20,14	10,36	284,28	—	6,00	1,73	633,01	5.321	1.208	1885	725.000		
—	1	1	—	—	—	432,17	67,00	5,18	36,25	1,73	435,05	—	4,60	4,04	986,02	8.691	1.971	—	—		
—	3	3	1	—	4	1160,43	202,80	27,84	88,53	32,09	1200,51	—	19,65	9,92	2741,77	22.999	5.219	—	—		
—	1	—	—	—	—	56,0	16,0	1,0	1,0	0,1	34,0	—	3,0	—	112	749	170	1877	55.000		
—	—	1	—	—	—	228,80	31,94	3,45	10,94	3,74	66,75	—	2,16	1,44	349,31	2.693	611	1860	105.000		
—	1	—	1	10)	—	97,86	64,64	1,87	5,19	3,23	521,25	0,18	4,97	1,27	699,43	3.704	841	1869	57.960		

Dampfbetrieb, dann 1 Flachs-Spinnfabrik, 1 Bleiche und 1 Mänge, 6) 1 Stärkefabrik, 7) 1 Stärkefabrik, 8) sammt

Postzahl	Name des Besitzers	Benennung und Eigenschaft des Grundbesitzes	Sitz der Verwaltung	Der Grundbesitz liegt im Gerichtsbezirke	Zu dem					Der Grundbesitz liegt im Gerichtsbezirke										
					Patronats-		Herrschaftl. Schlösser	Meierhöfe	Förstereien											
					Kirchen	Pfarrn														
477	Škoda, Robert Ritter von-	Kanic	A. G.	Kanic	Neugedein	—	—	1	2	1										
478	Schlöcht, Johann von-	Ober-Öweneč-Bubeně	A. Hof	Bubeně	Smichow	—	—	—	—	—										
479	Schlesinger, Dr. Gustav Ritter von-	Wotic (Votice)	A. H.	Wotic	Wotic	3	1	1	8	3										
480	Schlik, Erwein Graf	Kopidlno-Altenburg mit dem Freihofe Wrsec	F. C. H.	Jičínoves b. Jičín	Jičín, Königstadt, Libaň, Nebydžow u. Sobotka	10	4	2	11	9										
					Wellš - Wokšic (mit Substitution)	A. H.	Jičín, Libaň, Lomnic und Sobotka	17	4	2	14	5								
		Zusammen . .			27	8	4	25	14											
481	Schmidt, JUDr. Zdenko-	Kwětinau mit Kwasetic	A. G.	Kwětinau	Deutschbrod u. Humpolec	—	—	2	2	1										
482	Schoeller et Comp.-	Čakowic mit Otěnic, Mischkowic, und Třeboratic	A. G.	Čakowic	Brandeis und Karolinenthal	1	1	3	5	1										
483	Schönborn, Carl Reichsgraf von-	Dlaschkowitz (Dlažkovice)	F. C. H.	Skalken	Lobositz	2	2	2	7	2										
					Lukawic mit Přichowic und Přestic	F. C. H.	Unt. Lukawic	Blowic, Nepomuk, Přestic u. Staab	7	6	2	20	7							
		Malesic mit Kosolup	F. C. H.	Malesic und Kosolup	Manetin, Pilsen u. Tuschkau	3	2	1	4	1										
		Nekmiř, Kokořow und Třemoschna	A. G.	Nekmiř	Pilsen u. Tuschkau	1	1	1	4	2										
Zusammen . .			13	11	6	35	12													
484	Schönburg-Hartenstein, Alexander Fürst zu-	Miletin	A. H.	Miletic	Hořic	2	1	1	6	1										
					Roth-Lhota (Lhota Červená)	A. G.	Roth-Lhota	Kamenic a. d. L.	1	1	1	1	1							
Zusammen . .			3	2	2	7	2													
485	Schönburg-Waldenburg, Otto Friedrich von-	Roggendorf	A. G.	Glatzen	Königswart	—	—	1	1	1										
486	Schreiner, Adolf-	Nemelkau	A. G.	Nemelkau	Klattau	—	—	1	1	—										
487	Schreiner, JUDr. Gustav-	Ober-Stankau (Stanikov)	A. G.	Ober-Stankau	Schüttenhofen	—	—	1	1	1										
488	Schreiter Ritter von Schwarzenfeld, Rudolf-	Michelsdorf (Velká Ves)	A. G.	Michelsdorf	Podersam	1	1	1	—	—										
489	Schroll, August-	Domausnic mit Wesselic	A. G.	Domausnic	Liban u. Sobotka	—	—	1	2	1										
490	Schroll, Josef Edler von-	Liebeschitz (Liběšice) mit Auscha, Pokratitz, Wedlitz, Černischt und Nutschitz	A. H.	Liebeschitz	Auscha, Bensen u. Leitmeritz	4	4	1	1	5										
					Zusammen . .															

1) und 1 Dampfcentrifugen Molkerei. 2) sammt 23,02 ha Obstplantagen. 3) u. 1 Kalkbrennerei. 4) darunter eine gärten. 5) mit Dampftrieb und 1 Mälzerei. 6) darunter 0,29 ha Wein- und 2,87 ha Hopfengärten.

Besitzstande gehören															Katastral-Reinertrag	Grundsteuer (22,7% d. kat.-Reinertrages)	Letzter landtäflicher Einlagwerth		
Zuckerfabriken	Bierbrauereien	Spiritus- und Branntweinbrennereien	Mahlmühlen übhpt.	Brettsägen	Ziegeleien	Aecker	Wiesen	Gärten überhaupt	Weiden überhaupt	Teiche	Waldungen	Flüsse, Bäche, Stimpfe	Unprodukt. Boden (Wege, Sandgruben, Felsen, Steinbr. etc.)	Banarea			Gesamt-Fläche	in Gulden	
																		Jahr	in Gulden
—	—	—	—	—	1	187,00	34,53	29,02	—	1,15	242,27	—	3,45	2,88	501,80	4.471	1.015	1882	212.000
—	—	—	—	—	—	95,50	1,35	1,20	2,04	—	1,70	—	1,90	—	104,08	3.758	853	1829	11.976
—	1	1	—	1	3	495,87	93,22	18,50	30,85	56,61	490,05	—	10,13	4,19	1200,92	9.590	2.176	1878	470.000
1	1	—	5	1	1	1926,08	315,49	99,00	88,81	69,04	1831,31	—	12,22	—	4354,86	62.819	14.260	18 ⁴⁵ / ₆₉	2.519.999
—	1	—	*	1	1	1732,31	462,21	113,00	105,20	44,78	1723,52	—	29,59	—	4213,61	75.400	16.641		
1	2	—	6	2	2	3648,09	777,70	213,08	194,01	114,72	3554,83	—	41,81	23,33	8568,47	138.219	30.901		
—	1	1	5	1	—	279,05	29,05	6,07	3,91	6,10	54,18	—	2,67	1,72	383,65	2.412	548	18 ⁶⁵ / ₇₃	115.550
3	—	—	—	—	—	877,86	3,84	5,75	—	2,47	—	—	—	—	889,02	30.819	6.995	18 ⁴⁹ / ₆₁	392.500
—	1	1	1	—	1	626,24	42,54	14,42	95,33	3,00	409,05	—	33,73	5,85	1230,16	16.507	3.748	1730	443.000
—	2	1	2	—	—	2169,75	517,19	30,82	482,12	50,34	2231,77	—	46,86	17,69	5546,54	54.556	12.385	1781 1816	846.200
—	1	—	—	2	—	532,30	76,73	4,42	67,73	0,10	368,40	14,06	12,08	4,02	1080,02	13.772	3.126	1807	270.000
—	1	1	—	1	—	525,84	93,37	7,23	67,83	2,33	670,40	—	9,79	4,00	1380,88	9.572	2.173	1875	201.884
—	5	3	3	—	4	3854,13	729,83	56,89	713,01	55,86	3679,80	14,06	102,46	31,56	9238,80	94.407	21.432		
—	1	—	—	1	—	554,31	172,07	16,88	29,01	—	518,02	9,12	0,02	4,04	1305,27	16.354	3.712	1881	560.000
—	—	1	—	—	—	142,87	49,52	1,11	40,78	44,02	192,48	1,00	4,14	1,43	479,15	2.232	507	1872	121.000
—	1	1	—	—	1	697,18	221,59	17,09	50,69	44,02	710,50	11,02	4,16	6,37	1784,42	18.586	4.219		
—	1	—	—	—	—	128,61	104,27	0,37	22,18	—	146,89	—	6,37	0,31	409	1.779	404	1882	106.637
—	1	1	—	1	1	69,43	32,54	1,61	14,83	—	90,02	2,32	0,06	1,28	213,03	1.326	301	1865	63.000
—	—	—	—	—	—	82,31	23,27	0,18	24,44	0,02	85,32	—	3,62	1,12	220,28	1.032	234	1865	48.000
—	—	—	—	—	—	96,13	1,43	0,10	1,40	—	—	—	0,60	1,25	101,00	3.286	746	1843	C.-M. 27.500
—	1	—	—	1	1	317,04	45,06	63,15	5,07	11,07	355,06	0,83	11,76	2,08	813,82	9.443	2.144	1877	250.000
—	1	—	—	1	—	104,35	0,83	9,63	0,16	0,14	1498,43	0,05	32,04	2,88	1649,41	11.261	2.591	1871	600.000

Dampfmlühle. 5) und 1 Knochenstampfe. 6) und 3 Kapellen. 7) darunter 7,26 ha Weingärten. 8) darunter 0,63 ha Hopfen-

Postzahl	Name des Besitzers	Benennung und Eigenschaft des Grundbesitzes	Sitz der Verwaltung	Der Grundbesitz liegt im Gerichtsbezirke	Zu dem					Besitzstande gehören											Katastral-Reinertrag	Grundsteuer (22,7 % d. Kat.-Reinertrages)	Letzter in dtäfflicher Einlagwerth								
					Kirchen	Pfarren	Herrschaftl. Schlösser	Meierhöfe	Forstereien	Zuckerfabriken	Bierbrauereien	Spiritus- und Branntweinbrennereien	Malzmöhlen übhlpt.	Brettsägen	Ziegeleien	Aecker	Wiesen	Gärten überhaupt	Weiden überhaupt	Teiche			Waldungen	Flüsse, Bäche, Stimpfe	Unproduct. Boden (Wege, Sandgruben, Felsen, Steinbr., etc.)	Banarea	Gesamtfläche	in Gulden	in Gulden	Jahr	in Gulden
491	Schubert Edler von Schutterstein, Heinrich-	Hostic	A. G.	Hostic	Wolin	—	—	1	1	—	—	103,58	10,36	0,20	1,15	0,20	8,05	—	0,86	124,58	1.577	358	1822	W. W.	40.260						
492	Šulc, Wenzel u. Antonie-	Želkovic	A. G.	Želkovic	Hořovic	—	—	—	1	—	—	110	16	4	37	1	8	—	1	177	2.146	487	1878	98.000							
493	Schultes, Josef und Franz-	Wilkischen (Vlkýš) mit Neuhoft	A. G.	Wilkischen	Mies	1	—	1	2	1	—	109,70	2,31	0,61	1,51	1,00	124,08	—	1,34	1,61	243,35	2.108	478	1879	180.000						
494	Schüttelsberg, August und Rudolf Edler von-	Modletic	A. G.	Modletic	Řičan	—	—	1	2	—	—	175,20	16,00	3,17	1,40	0,57	0,20	—	0,15	1,50	197,37	2.331	529	1870	137.000						
495	Schüttelsberg, Katharina und August Edler von-	Nebřenic	A. G.	Modletic	Řičan	—	—	1	1	1	—	90,13	9,68	2,88	1,73	0,41	35,62	—	0,08	0,55	141,30	1.547	351	1848	C.-M.	45.000					
496	Schüttenhofen, Königl. Stadt-	Gemeindebesitz		Schüttenhofen	Schüttenhofen	—	—	—	—	—	—	8,02	3,10	0,12	121,72	0,18	660,06	19,82	69,73	0,10	883,75	1.433	325	—	—						
497	Schwarz, Friedrich-	Sazau (Sázava)	A. G.	Sazau	Kohljanovic	2	1	1	4	4	—	431,17	43,04	10,37	55,07	1,10	1060,87	—	4,21	3,24	1610,86	9.359	2.125	1876	384.000						
498	Schwarz, Victor-	Lidkovic mit Městic	A. G.	Lidkovic	Sedlec	—	—	1	1	—	—	73,65	5,75	1,73	0,58	0,58	—	—	1,15	0,58	84,02	744	169	1883	74.500						
499	Schwarzenberg, Adolf Josef Fürst zu-	Netolic, Libějic mit Čichtic	A. H.	Netolic	Netolic und Wodňan	11	9	2	17	7	—	2991,01	953,02	54,24	293,40	566,28	5827,26	—	196,13	23,59	10905,83	84.666	19.219	1831	W. W.	540.710					
		Bukowan, Zalužan, Zbenic u. Zlakowic	F. C. H.	Zalužan	Březnic und Mirowic	—	—	2	5	1	—	703,61	196,43	14,38	175,58	29,72	1088,25	—	78,42	4,05	2291,34	13.471	3.058	1816	774.500						
		Čimelic (Čimelice)	F. C. H.	Čimelic	Mirowic	1	1	1	6	2	—	519,70	83,19	16,48	6,28	64,88	562,05	—	12,64	5,20	1270,09	13.169	2.989	1842	C.-M.	220.000					
		Sedlec	A. H.	Sedlec	Časlau u. Kuttensberg	6	5	2	9	2	—	1242,00	165,00	34,00	174,03	17,00	1229,00	—	85,00	8,50	2954,50	43.069	9.777	1829	W. W.	587.846					
500	Schwarzenberg, Karl Fürst zu-	Tochowic (Tochovice)	A. G.	Tochowic	Březnic	—	—	1	2	1	—	306,00	67,00	21,30	12,40	32,00	430,00	0,30	2,00	2,00	873,00	7.578	1.720	1842	C.-M.	100.000					
		Warwaschau (Varvažov)	F. C. H.	Čimelic	Mirowic	2	1	1	3	3	—	534,25	124,81	11,01	34,08	38,41	2632,60	—	45,02	4,08	3426,06	17.551	3.984	1848	C.-M.	670.008					
		Worlik (Orlik) mit Klingenberg dann Horosed, Myslin und Roth-Aujezd	F. C. H.	Worlik	Březnic, Mirowic, Mülhhausen u. Pisek	11	6	2	12	7	—	2090,71	624,32	36,75	596,32	273,13	6518,07	—	468,66	13,02	10621,88	54.708	12.419	1807	1.307.755						
		Wosow mit Wšeradic, Neumětl und Radauš	A. H.	Wosow	Hořovic	4	3	1	9	2	1	1235,53	200,26	17,84	32,23	1,73	1238,35	0,58	5,18	6,91	2738,61	26.748	6.072	1842	C.-M.	340.000					
		Zusammen				24	16	10	46	18	1	6631,80	1461,01	152,66	1030,87	456,87	13700,11	0,88	697,22	45,56	24176,98	176.294	40.019								
501	Schwarzenberg, Wilhemine Fürstin zu-	Altsattelhradek (Starosedlohrádek)	A. H.	Tochowic	Březnic	1	—	1	1	1	—	66	21	0,3	0,4	23	216	1	1,7	0,6	330	1.527	347	1871	50.000						

1) und 1 Kalkbrennerei. 2) davon 17,80 ha mit Obstbäumen. 3) darunter 2,26 ha Hopfengärten. 4) darunter 4 ha

Hopfengärten. 5) und 2 Vorwerke. 6) darunter 20,0 ha Parkanlagen.

502 Schwarzenberg, Johann Adolf Fürst zu-

Name des Besitzers	Benennung und Eigenschaft des Grundbesitzes	Sitz der Verwaltung	Der Grundbesitz liegt im Gerichtsbezirke	Zu dem				
				Patronats-				
				Kirchen	Pfarrten	Herrschaftl. Schlösser	Meierhöfe	Förstereien
Bzy	F. C. G.	Bzy	Moldautein u. Bechyň	1	1	1	6	3
Cheinow	A. H.	Cheinow	Jungwožic, Patzau u. Tabor	6	4	1	11	6
Domauschitz (Domaušice)	F. C. G.	Zittolieb	Laun	1	1	1	2	2
Frauenberg (Hluboká) mit Wildstein, Křenovic und Lischau (Lišov)	F. C. H.	Frauenberg	Budweis, Frauenberg, Lischau, Moldautein, Netolic u. Wodňan	10	9	2	13	10
Jinonic F. C. G. mit dem Smichower Hof und dem A. G. Radlic		Jinonitz	Smichow	2	1	—	2	—
Kornhaus (Mšec) mit Kaunowa	F. C. H.	Kornhaus	Neustrašic, Saaz, Schlan u. Rakonic	4	4	1	7	2
Krumau (Krumlov) mit Goldenkron, Chlumeček, Gablau, Holkau und Krumau bei Sct. Klara	F. C. H.	Krumau	Budweis, Hohenfurth, Kalsching, Kaplic, Krumau, Netolic, Oberplan, Prachatic u. Schweinitz	23	22	2	17	22
Lobositz (Lovosice) mit Sullowitz, Anejzd, Dubkowitz, Chotimiř, Wchinitz und Borec	A. H.	Lobositz	Anssig, Leitmeritz u. Lobositz	3	2	1	10	3
Postelberg mit Grosslippen dann A. H. Neuschloss u. A. G. Leneschitz mit Mohr		Postelberg	Brüx, Duppau, Laun, Neustrašic, Podersam, Postelberg, Saaz u. Teplitz	12	11	2	17	2
Přečín	A. G.	Winterberg	Wolin	3	3	1	6	1
Protiwin mit Drahonice, Kostřan, Křeschtowic und Skočic	F. C. H.	Protiwin	Moldautein, Pisek u. Wodňan	10	5	1	15	5
Stubenbach mit Gutwasser und Langendorf	A. H.	Langendorf	Bergreichenstein, Hartmanitz u. Schüttenhofen	3	3	1	1	8
Tauschetin (Toužetín) mit Weltsch	F. C. H.	Tauschetin	Laun	1	1	1	4	1
Wallern (Volary)	A. H.	Netolic	Prachatic und Wallern	3	3	1	1	—
Winterberg (Vimberk)	F. C. H.	Winterberg	Prachatic und Winterberg	11	8	1	6	11
Wittingau (Třeboň) mit Zborow und Baumgarten dann die A. G. Hammer-Wall, Němcic u. Forbes mit Wrcow		Wittingau	Frauenberg, Krumau, Lischau, Lomnic, Neuhaus, Schweinitz, Soběslau, Wesel u. Wittingau	17	15	1	19	19
Wrschowie mit Wobora u. Weltesch	A. H.	Zittolieb	Laun	4	2	1	8	1
Zittolieb (Citoliby) mit Diwic, Solopisk und Welhota	F. C. H.		Laun u. Rakonic	6	2	1	9	3
Zusammen . .				120	97	20	154	99

Besitzstande gehören														Katastral-Reinertrag	Grundsteuer (22,7% d. kat. Reinertrages)	Letzter landtäflicher Einlagswerth			
Zuckerfabriken	Bierbrauereien	Spiritus- und Brauereibrennereien	Mahlmühlen üblpt.	Brettsägen	Ziégeleien	Aecker	Wiesen	Gärten überhaupt	Weiden überhaupt	Teiche	Waldungen	Flüsse, Bäche, Sümpfe	Unproduet Boden (Wege, Sandgruben Felsen, Steinbr. etc.)			Banarea	Gesamt-Fläche	in Gulden	in Gulden
—	—	—	—	—	1	925,75	217,75	1,25	174,50	98,75	783,00	—	21,00	9,00	2231,00	17,578	3,990	1672	44,000
—	1	—	1	1	2	1213,33	315,46	17,81	167,39	107,04	2809,53	—	29,54	11,31	4671,41	29,150	6,617	1823	368,432
—	—	—	—	—	—	133,00	5,00	28,00	5,00	—	115,00	0,50	—	1,00	287,50	3,300	749	1803	62,000
—	—	—	—	1	4	2737,47	1267,72	113,37	690,56	2091,77	10238,07	—	196,23	24,74	17359,03	130,273	29,572	16 ⁶⁴ / ₈₇	426,500
—	1	—	—	3	1	386,33	14,40	7,04	62,46	1,77	31,06	—	40,78	3,45	548,10	7,988	1,813	1685	53,800
—	1	—	1	1	1	903,00	136,00	5 ⁶ / ₃₄	101,42	100,63	2199,49	—	34,45	8,13	3540,42	30,141	6,842	1663	60,000
1	3	—	1	8	7	5169,07	9957,08	26,28	2082,13	559,51	30376,63	183,02	734,24	32,80	49122,05	142,895	32,437	18 ⁰² / ₁₃	1,834,793
1	1	—	—	1	1	1269,00	90,00	46,20	116,00	—	1377,00	67,00	48,00	12,70	3025,90	52,549	11,929	1830	726,452
*	1	—	1	3	9	3471,18	367,08	229,36	440,04	1,01	1252,48	—	230,85	28,55	6020,55	127,506	28,944	1767 1802 1829 1830	2,034,928
—	1	—	—	1	1	268,54	117,56	3,11	43,04	3,82	799,49	11,06	10,46	1,47	1258,55	7,275	1,651	1700	280,000
1	1	—	—	2	2	2806,33	790,53	35,45	338,02	735,10	3438,22	37,24	124,06	23,02	8329,46	62,793	14,254	1711	646,800
—	2	—	1	3	1	207,05	309,81	1,73	212,28	0,88	11005,02	—	644,29	3,84	12384,00	16,555	3,758	1799 1806	495,000
—	1	—	—	—	—	623,56	24,04	37,05	42,18	—	591,12	—	20,60	3,82	1343,27	19,920	4,521	1829	W. W. 266,022
—	1	—	—	—	—	57,00	14,10	1,27	1,01	0,28	75,61	11,20	0,71	0,71	162,28	976	222	1799	87,106
—	1	—	—	7	2	1179,38	3331,82	6,36	1045,42	24,07	14316,32	305,13	118,12	8,05	20335,27	41,166	9,345	1864	1,679,826
*	1	—	1	2	3	4338,05	2810,41	60,48	908,80	5716,37	15549,33	232,70	116,35	31,48	29764,75	146,962	33,360	1830 1864	W. W. 109,845 1,679,826
—	—	—	—	1	1	1009,00	137,00	24 ¹⁰ / ₀₀	179,00	—	66,00	—	5,00	9,00	1429,00	29,731	6,749	1830	438,773
1 ¹¹⁾	—	—	—	1	2	1122,00	58,00	158,05	127,00	—	2421,00	10,00	2,00	11,00	3909,00	47,670	10,821	1873	1,193,286
5	16	—	6	23	32	27812,20	19984,64	845,92	6657,21	9441,64	97454,06	858,00	237,28	224,16	165724,03	914,428	207,574		

4 Kapellen, 5) darunter 22,00 ha Hopfengärten, 6) und Kalköfen, 7) darunter 10,6 ha Wein- und 8,6 ha Hopfengärten.

1) Kalkindustrie, 2) darunter 18 ha Hopfengärten, 3) dann Kalkstein- und Marmorbrüche und Kalkringöfen, 4) und 5) und 8 Kapellen, 6) darunter 114,50 ha Hopfengärten, 10) darunter 11 ha Hopfengärten, 11) 1 Mälzerei.

Postzahl	Name des Besitzers	Benennung und Eigenschaft des Grundbesitzes	Sitz der Verwaltung	Der Grundbesitz liegt im Gerichtsbezirke	Zu dem					
					Patronats-		Herrschaftl. Schlösser	Meierhöfe	Förstereien	
					Kirchen	Pfarrren				
503	Siegler, Josef und Anna-	Worhabschen	A. G.	Worhabschen	Mies	—	—	1	1	1
504	Siegrich, Josef u. Josefine-	Petrowic	A. G.	Petrowic	Rakonice	2	1	1	1	1
505	Sina'schen Erben, Iphigenie Baronin von-Erbprinzessin Chariclé zu Hohenlohe-Schillingsfürst. Prinzessin Iphigenie dann Prinzen Emanuel und Theodor Ypsilanti.	Poděbrad	A. H.	Poděbrad	B. Brod, Chlumec, Kolin, Königstadt u. Poděbrad	9	6	2	4	9
506	Skal-Puteany, Adele Freiin v.-	Triebseh (Třebošná)	A. G.	Triebseh	Leitmeritz	1	1	1	1	—
507	Skuč, Armen-Krankenhaus in-	Holetin	Sftg. G.	Skuč	Skuč	2	—	—	—	—
508	Smrčka, Josef-	Podhůř	A. G.	Podhůř	Nepomuk	1	1	1	1	—
509	Soběslau, Stadt-	Gemeindebesitz		Soběslau	Soběslau	—	—	—	—	—
510	Sommer, Emanuel-	Schönwald mit Peterswald, Böhmisch- und Kleinkahn	A. H.	Schönwald	Karbitz	2	2	1	3	1
511	Sommer Emanuel, Riegert Karl, Melzner Anna, Balle Karl, Balle Wilhelm, Balle Heinrich, Günzel Marie u. Löffler Karoline	Klecan und Přemyšlení	A. G.	Klecan	Karolinenthal	1	1	2	2	1
512	Sparkassa, Reichenberger-	Windig - Jenikau (Jeníkov Větrný) mit Brauschau	A. H.	Windig-Jenikau	Deutschbrod u. Humpolec	2	1	1	7	5
513	Sporck, Rudolf Graf-	Katusitz (Katusice)	A. G.	Katusitz	Weisswasser	1	—	1	1	1
514	Srnka, Moriz u. Anna-	Udritz (Udrě)	A. G.	Udritz	Buchau u. Luditz	2	2	1	1	1
515	Stadion-Tannhausen, Fried. Karl Reichsgraf	Kanth (Kouty) Piwana mit NeuhoF	F. C. H. A. G.	Kauth Piwana	Neuern, Neuge- dein u. Taus Mies	5 —	4 —	1 —	7 1	8 3
		Zusammen . .				5	4	2	10	9
516	Stadion-Tannhausen, Hugo Philipp Reichsgraf	Chodenschloss (Trhanov)	F. C. H.	Chodenschloss	Neuge- dein, Taus u. Ronsperg	4	4	1	4	7
517	Stangler, Josef Ritter v.-	Koschetie	A. G.	Koschetie	Unt.-Kralowic	1	1	2	2	1
518	Stangler, Camill-	Horka mit Wonschoves	A. G.	Horka	Unt.-Kralowic	—	—	1	2	1
519	Starck, Alexander Edler v.-	Schönbach	A. H.	Oberschönbach	Wildstein	2	2	1	1	1
520	Stejskal, Erben nach Martin-	Zdiby	A. G.	Zdiby	Karolinenthal	1	—	1	—	—
521	Štekl, Stanislav u. Zdenko-	Pawlow	A. G.	Pawlow	Pilgram	—	—	1	1	—
522	Sternbach z. Stock u. Lutlach, Ferdinand Freiherr von-	Landstein	F. C. H.	Altstadt	Neubistritz	1	1	2	4	4
523	Sternbach z. Stock u. Lutlach, Leopold Freiherr von-	Proseč-Wobořischt mit	Wlasenie A. G.	Proseč- Wobořischt	Pilgram	1	—	2	4	1

Besitzstande gehören														Katastral-Reinertrag	Grundsteuer (22,7% d. kat.-Reinertrages)	Letzter landtäfflicher Einlagswerth			
Zuckerfabriken	Bierbrauereien	Spiritus- und Branntweinbrennereien	Mahlmühlen übht.	Brettsägen	Ziegeleien	Aecker	Wiesen	Gärten überhaupt	Weiden überhaupt	Teiche	Waldungen	Flüsse, Bäche, Sümpfe	Unproduct. Boden (Wege, Sandgruben Felsen, Steinbr., etc.)			Banarea	Gesamt-Fläche	in Gulden	Jahr
in Hektaren (1 ha = 1,737 n. ö. Joch)																in Gulden			
—	—	—	—	—	—	107,59	12,31	0,00	1,28	2,02	27,07	—	1,81	0,68	154,32	1.464	322	1879	47.000
—	1	—	—	—	—	166,98	19,00	2,01	31,58	4,87	180,07	0,29	6,88	1,91	421,41	3.955	898	1883	231.000
—	1	—	—	—	1	2804,80	348,73	10,36	99,56	18,79	3743,04	—	97,83	8,63	7132,82	80.367	18.243	1848	1.634.050
—	1	—	—	—	1	115,69	6,90	—	—	2,59	143,29	—	—	0,11	267,98	3.927	891	1860	94.814
—	—	—	—	—	—	28,31	6,01	1,25	2,13	0,48	19,49	0,01	1,01	0,08	60,27	472	107	1822	4.682
—	—	—	—	—	—	178,39	24,17	2,38	20,72	0,58	54,67	1,72	2,88	1,43	287,44	1.800	409	1873	24.000
—	—	—	—	—	—	145,57	157,14	0,30	18,99	—	621,49	—	93,22	—	1036,71	4.943	1.121	—	—
—	1	—	—	—	—	178	105	2	11	2	437	0,5	1,5	8	745	6.803	1.545	1876	—
—	1	—	—	—	—	339,03	8,34	7,03	67,66	1,15	35,25	—	26,22	2,30	486,88	11.940	2.710	1876	385.000
—	1	3	—	—	—	621,16	177,06	3,19	41,36	49,44	1072,45	—	1,29	4,54	1971,33	11.992	2.721	1883	610.000
—	—	—	—	—	—	57,11	2,23	0,28	0,20	—	16,35	—	—	0,50	76,67	1.937	440	1868	—
—	1	1	—	—	2	138,11	32,80	2,88	19,57	50,64	470,15	4,03	—	1,15	719,33	6.200	1.375	1872	255.000
—	1	1	1	2	1	662,19	273,38	15,09	84,50	31,26	2819,19	—	56,37	6,76	3948,74	24.402	5.464	—	—
—	1	1	1	1	1	256,54	30,03	5,05	35,42	7,64	483,39	—	11,77	1,84	832,53	5.882	1.335	1871	210.000
—	1	2	2	3	2	918,73	303,41	21,04	119,02	98,90	3302,58	—	68,14	8,60	4781,32	30.284	6.799	—	—
—	1	1	1	1	1	437,78	312,99	6,22	90,26	40,85	3439,88	—	54,07	5,88	4387,93	25.504	5.789	—	—
—	1	1	—	—	1	133,07	30,35	1,94	16,12	5,35	438,60	—	8,60	1,59	636,52	3.455	784	1860	145.000
—	1	1	—	—	—	178,94	24,75	2,88	28,05	0,30	112,32	—	18,42	—	366,26	2.631	597	1875	65.063
—	1	—	—	—	—	82,64	39,52	2,16	4,30	0,51	314,64	0,24	0,58	1,04	445,69	2.428	551	1851	90.000
—	1	—	—	—	1	148,54	1,25	5,75	0,42	0,20	1,50	1,49	—	1,10	160,25	4.777	1.084	1875	175.000
—	—	—	—	—	—	125,09	22,09	2,25	11,58	—	15,02	—	0,96	0,74	178,54	968	220	1874	61.000
—	1	1	1	1	1	539,93	138,63	2,95	197,10	63,39	1687,30	—	17,54	2,76	2649,60	8.140	1.850	1846	409.786
—	1	2	1	—	1	351,64	106,24	14,71	—	28,77	177,42	—	8,39	2,58	689,75	5.925	1.134	1882	300.000

1) und 1 Vorwerk. 2) darunter 4,05 ha Hopfengärten. 3) 2 Schindelmashinen.

Postzahl	Name des Besitzers	Benennung und Eigenschaft des Grundbesitzes	Sitz der Verwaltung	Der Grundbesitz liegt im Gerichtsbezirke	Zu dem					
					Patronats-		Herrschaftl. Schlösser	Meierhöfe	Förstereien	
					Kirchen	Pfarrn				
524	Sternberg, Leopold Graf v.-	Castalowic	F. C. H.	Častolowic	Adle: kostelec, Holic u. Königgrätz	5	3	1	10	7
		Serowitz (Žirovnice) mit Wlčetin	A. H.	Serowitz	Počatek	2	—	1	4	2
		Skalic	A. G.	Zasmuk	Kuttenberg	—	—	—	1	—
		Zasmuk (Zásmuky)	F. C. H.		Kauřim u. Kohljanowic	4	2	1	8	4
Zusammen . .					11	5	3	23	13	
525	Sternberg, Philipp Graf v.-	Chotéschau mit Bilkowic	A. G.	Sternhof	Wlašim	1	1	1	3	1
526	Sternberg, Zdenko Graf v.-	Jemnischt (Jemniště) mit Popowic	A. H.	Sternhof bei Diwischau	Beneschau	6	3	1	9	3
		Rádnice mit Darowa	A. H.	Březina	Rokycan und Zbirow	3	1	1	6	3
		Sternberg mit Dalkowic	A. H.	Sternhof	Kohljanowic u. Wlašim	4	1	1	10	4
		Zusammen . .					13	5	3	25
527	Stieber v. Stürzenfeld, Karl-	Soběsak (Soběsuky)	A. G.	Soběsak	Saaz	1	1	1	2	—
528	Stingl, Anton-	Labant	A. G.	Labant	Pfraumberg	—	—	—	1	—
529	Straka'scher adeliger Studien-Stiftungsfond, Gräflich-	Libčan	Sft. G.	Libčan	Königgrätz u. Nechanic	1	1	1	—	1
		Oberwekelsdorf	Sft. G.	Wekelsdorf	Polic a. d. M.	1	1	1	4	1
		Okrauhlic mit Saar (Ždary)	Sft. G.	Okrauhlic	Deutschbrod u. Humpolec	1	1	1	—	2
		Zusammen . .					3	3	3	4
530	Stubenbach, Anna Gräfin-	Geiersberg (Supí Hora) mit Erlitz	A. H.	Geiersberg	Grulich und Senftenberg	5	4	1	5	4
531	Studien-Stiftungsfond, K. K.	Chwala mit Seiprowic	Sft. G.	Tuchoměřic	Karolinenthal	1	1	1	1	—
		Tuchoměřic mit Středokluk u. Hlubočep	Sft. G.		Smichow und Welwarn	10	2	1	1	1
		Zusammen . .					11	3	2	2
532	Suchomel, J. Em.-	Unter-Hrachowic (Hrachovice Dol.)	A. G.	Hrachowic	Jungwožic	—	—	1	1	—
533	Taaffe, Eduard Graf-	Ellischau (Nalžovy)	A. H.	Ellischau	Horáždowic, Planic u. Schüttenhofen	5	5	2	9	3
		Kolinec	A. G.	Kolinec	Planic	1	1	1	3	1
		Zusammen . .					6	6	3	12

Besitzstande gehören															Katastral-Reinertrag	Grundsteuer (22.7 % d. Kat.-Reinertrages)	Letzter landtäflicher Einlagswerth		
Zuckerfabriken	Bierbrauereien	Spiritus- und Branntweinbrennereien	Malzmöhlen übriht.	Brettsägen	Ziegeleien	Aecker	Wiesen	Gärten überhaupt	Weiden überhaupt	Teiche	Waldungen	Flüsse, Bäche, Sümpfe	Unprodukt. Boden (Wege, Sandgruben Felsen, Steine etc.)	Banarea			Gesamt-Fläche	in Gulden	
																		Jahr	in Gulden
—	1	—	—	1	1	1188.72	432.24	29.74	95.06	25.84	2747.28	—	47.77	9.46	4576.11	49.906	11.329	1839	C.-M. 657.872
—	1	1	1	—	1	336.67	177.16	0.53	32.33	47.69	478.85	8.46	1.48	2.60	1085.77	7.264	1.649	1858	140.000
—	—	—	—	—	—	63.34	9.97	0.18	3.11	0.03	158.27	—	2.16	0.43	237.49	1.996	453	1885	140.000
1	1	—	—	1	1	1182.96	128.58	49.99	71.65	26.53	1063.45	—	36.27	10.16	2569.59	37.825	8.576	1839	541.540
in Hektaren (1 ha = 1.737 n. ö. Joch)															in Gulden				
1	3	1	1	2	3	2771.69	747.95	80.44	202.15	100.09	4447.85	8.46	87.68	22.05	8468.96	96.991	22.007		
—	—	1	—	—	1	197	22	7	26.50	4	312	—	14	—	582.50	4.429	1.005	1884	240.000
—	1	1	1	—	1	762.61	164.50	17.46	143.10	48.94	915.59	—	—	—	2052.11	17.632	4.002	1869	500.000
—	1	—	—	1	1	576.11	140.75	12.61	251.04	—	1098.25	—	42.31	6.04	2117.11	18.214	4.135	1841	C.-M. 437.121
—	1	2	3	3	2	997.34	147.06	31.31	235.98	—	1570.98	—	71.75	8.09	3063.51	22.672	5.147	1841	C.-M. 400.000
in Hektaren (1 ha = 1.737 n. ö. Joch)															in Gulden				
—	3	3	4	4	4	2336.06	452.31	61.38	630.12	48.94	3584.73	—	114.06	14.13	7241.73	58.518	13.284		
—	1	—	—	—	—	241.69	1.15	25.33	—	1.15	—	—	—	1.15	270.47	5.300	1.203	1872	60.000
—	1	—	—	—	—	38.56	23.02	1.15	21.87	3.16	36.83	—	—	1.15	125.74	1.144	260	1841	C.-M. 28.810
—	1	—	—	—	—	92.86	4.40	11.30	8.10	—	139.97	—	1.87	0.80	259.39	2.896	657	1727	158.000
—	1	—	—	—	1	188.69	27.05	0.52	5.44	—	645.79	2.76	1.30	0.63	872.18	5.914	1.343	1727	77.000
—	1	—	—	—	1	53.52	50.64	1.15	15.54	—	707.23	—	19.94	1.35	849.37	5.431	1.232	1727	140.000
in Hektaren (1 ha = 1.737 n. ö. Joch)															in Gulden				
—	3	—	—	—	2	335.07	82.09	12.97	29.08	—	1492.99	2.76	23.11	2.37	1980.94	14.241	3.232		
—	1	—	—	—	1	1119.72	215.79	7.23	29.51	1.33	2087.92	22.39	15.99	5.58	3504.47	23.757	5.393	1815	547.415
—	1	—	—	—	—	91.02	16.55	2.89	0.94	0.65	—	—	—	1.10	113.75	2.911	661	1793	94.516
—	1	—	—	—	1	154.84	21.95	16.36	68.63	5.03	397.37	—	2.87	2.15	669.29	6.058	1.375	1630	Sch. m. G 36.000
in Hektaren (1 ha = 1.737 n. ö. Joch)															in Gulden				
—	2	—	—	—	1	246.46	38.50	19.25	69.57	5.68	397.37	—	2.87	3.25	782.95	8.969	2.036		
—	—	—	—	—	2	35	7	1	2	0.5	9	—	—	0.5	55	780	177	1872	40.000
—	1	1	—	—	—	798.69	263.61	16.99	135.82	138.01	582.28	—	—	30.42	1964.92	14.242	3.233	1839	297.880
—	1	—	—	—	1	266.34	106.80	4.21	37.38	4.17	318.01	—	—	9.38	746.29	4.522	1.026	1841	C.-M. 81.057
in Hektaren (1 ha = 1.737 n. ö. Joch)															in Gulden				
—	2	1	—	—	1	1965.03	370.41	20.30	173.20	142.18	900.20	—	—	39.80	2711.21	18.764	4.259		

1) darunter 40.01 ha mit Obstbäumen. 2) Glasfabrik und Steinkohlenbergwerk. 3) 1 mit Dampftrieb. 4) 1 mit Dampftrieb.

5) darunter 8.06 ha Hopfengärten.

Postzahl	Name des Besitzers	Benennung und Eigenschaft des Grundbesitzes	Sitz der Verwaltung	Der Grundbesitz liegt im Gerichtsbezirke	Zu dem				Der Grundbesitz liegt im Gerichtsbezirke	
					Patronats-		Herrschaft, Schlösser	Meierhöfe		Förstereien
					Kirchen	Pfarrn				
534	Tabor, Königl. Stadt-	Gemeindebesitz	Tabor	Tabor	6	2	5	3		
535	Taschek, Josef-	Mačie mit Bukovník A. G.	Mačie	Schüttenhofen	1	1	1	2	1	
536	Taschek, Franziska u. Karl Ritter von-	Kladrub A. G.	Kladrub	Horáždovic	—	—	1	1	1	
637	Taus, Königl. Stadt-	Gemeindebesitz	Taus	Taus	7	2	—	—	5	
538	Tetřev, Johann-	Tereschau (Terešov) A. G.	Tereschau	Zbirow	—	—	1	1	2	
539	Teuchert, Wenzel-	Gross-Barchow (Velký Barchov) A. G.	Gross-Barchow	Neubydžow	1	—	1	1	1	
540	Theresianische Akademie in Wien, K. K.-	Řepin Sft. H.	Řepin	Melnik	4	2	1	4	1	
541	Thun-Hohenstein, Franz Graf-	Gross-Zdikau (Zdíkov Velký) A. H.	Gross-Zdikau	Winterberg	1	1	—	—	5	
		Peruc mit Telec, Černocho, Slawětín, Wrbičan und Hoblík A. H.	Peruc	Laun u. Schlan	a) 4	2	1	6	2	
		Tetschen (Děčín) mit Bodenbach, Schönstein, Tichlowitz, Bünauburg und Eulau F. C. H.	Bodenbach	Leitmeritz und Tetschen	12	9	1	12	10	
		Mirabell A. Hof		Tetschen	—	—	—	—	1	
		Zusammen . .			17	12	3	19	17	
542	Thun-Hohenstein, Gabriele Gräfin-	Rothenhaus (Červený Hrádek) A. H.	Rothenhaus	Görkau, Katharinaberg und Komotau	3	2	1	13	11	
543	Thun-Hohenstein, Josef Oswald Graf-	Bensen (Benešov) mit Markersdorf F. C. H.	Bensen	Bensen u. Böhm. Kamnitz	3	3	1	8	4	
		Fünfhunden (Pětipsy) F. C. G.	Klösterle	Kaaden u. Saaz	1	1	—	—	—	
		Klösterle (Kláštrec) F. C. G.		Kaaden und Pressnitz	7	5	1	10	7	
		Klösterle A. Besitz			—	—	—	—	1	
Sehuschitz (Žehušice) F. C. H.	Sehuschitz	Časlau und Přelauč	7	3	1	10	3			
		Zusammen . .			18	12	3	33	15	
544	Thun-Hohenstein, Leopold Bohumil Graf-	Benatek A. H.	Alt-Benatek	Benatek und Nimburg	4	2	2	10	7	
545	Thun-Hohenstein, Johann Graf-	Choltic F. C. H.	Choltic	Přelauč	4	3	1	9	5	
546	Thurn und Taxis, Hugo Fürst von-	Fideicommissarische Substitutions-Herrschaft Dobrawic, Laučín, und Wlkawa, dann Allod.-Güter Mcell mit Cetno-Niměřic	Laučín	Benatek, Jungbunzlau, Liban, Nimburg und Sobotka	11	6	6	23	10	

1) sammt 0.20 ha Hopfengarten. 2) darunter 2.03 ha Hopfengärten. 3) und 1 Kapelle. 4) sammt 2.51 ha Wein-

Besitzstande gehören														Katastral-Reinertrag	Grundsteuer (22.7 % d. Kat.-Reinertrages)	Letzter landtäflicher Einlagswerth			
Zuckerfabriken	Bierbrauereien	Spiritus- und Branntweinbrennereien	Mahlmühlen übthpt.	Brettsägen	Ziegeleien	Äcker	Wiesen	Gärten überhaupt	Weiden überhaupt	Teiche	Waldungen	Flüsse, Bäche, Sümpfe	Unprodukt. Boden (Wege, Sandgruben Felsen, Steinbr., etc.)			Bauarea	Gesamt-Fläche	in Gulden	Jahr
—	1	—	1	—	2	592.73	203.14	3.12	129.18	67.05	1688.08	—	118.05	5.32	2808.17	20.122	4.568	—	—
—	1	—	—	—	—	122.00	34.52	5.75	46.04	4.00	124.88	—	1.73	1.73	341.25	2.424	550	1886	60.000
—	—	—	—	—	—	130.63	14.06	1.73	13.24	1.15	38.55	—	0.38	1.15	201.09	1.807	410	1881	40.300
—	1	—	—	—	1	85.84	74.49	3.38	81.32	8.19	1985.50	—	5.47	2.16	2246.37	14.162	3.215	—	—
—	1	1	—	—	1	170.00	15.91	3.63	55.30	—	206.41	—	—	—	464.83	2.112	479	1877	98.000
—	1	—	—	—	—	115.00	13.24	1.44	0.37	3.15	14.06	—	—	—	148.75	2.163	491	1864	61.714
—	1	—	—	—	1	748.78	7.09	44.17	7.41	1.17	558.37	—	14.39	5.49	1387.07	22.139	5.025	1876	585.100
—	1	—	1	3	1	99.03	192.42	0.71	144.75	—	4590.06	17.70	104.72	5.53	5155.82	7.459	1.693	1867	450.000
1	1	—	2	—	1	1162.06	30.07	52.92	92.25	—	678.21	—	43.64	6.79	2067.68	28.233	6.409	1814	580.000
—	1	—	—	5	1	943.99	458.81	18.92	138.76	10.22	8571.31	1.27	570.69	12.14	10726.11	83.145	18.873	1859	4,045.850
—	—	—	—	—	—	24.22	11.06	0.02	4.88	—	21.85	—	0.46	0.20	62.69	948	215		
1	3	—	3	8	3	2231.04	693.26	72.57	380.04	10.22	13861.43	18.07	719.11	24.06	18012.30	119.785	27.190		
—	1	—	3	6	3	1733.75	315.31	85.05	189.87	54.56	8444.73	23.71	62.84	15.50	10925.41	94.770	21.513	1876	2,377.734
—	1	—	—	—	—	478.60	173.82	8.00	22.06	—	566.00	—	23.00	135.00	1407.08	15.618	3.545	1860	428.201
—	—	—	—	—	2	490.22	11.76	8.24	19.89	0.23	3.07	3.24	7.05	2.73	547.64	6.475	1.470	1860	1,285.193
—	1	—	1	—	—	871.09	235.00	18.63	95.63	2.84	2395.31	84.79	12.66	4.87	3721.72	31.122	7.065		
—	—	—	—	—	—	18.94	5.89	1.50	5.38	—	128.58	10.93	0.14	2.40	174.58	1.371	311		
—	1	—	1	—	1	2405.76	443.47	75.06	55.03	19.43	1541.54	—	8.68	15.68	4564.65	85.577	19.436	1860	1,773.928
—	3	—	1	1	1	4265.51	869.04	111.42	198.59	22.52	4635.10	98.08	52.93	160.08	10415.07	140.163	31.827		
1	1	1	1	—	—	1714.67	295.64	34.68	68.15	—	2605.24	—	86.48	11.35	4816.71	54.346	12.337	1870	3,275.760
1	—	—	—	—	1	1048.29	283.75	54.02	216.17	59.26	1116.32	—	—	51.17	2873.98	33.613	7.630	1868	1,726.900
2	2	—	5	1	—	3333	688	83	316	213	4724	—	—	165	9.572	131.635	29.881	1872	2,324.310

gärten. 5) darunter 20.28 ha Torfstiche. 6) 1 Porcellanfabrik und 1 Kalkwerk. 7) darunter 1 Dampfmlle.

Postzahl	Name des Besitzers	Benennung und Eigenschaft des Grundbesitzes	Sitz der Verwaltung	Der Grundbesitz liegt im Gerichtsbezirke	Zu dem					
					Patronats		Herrschaft, Schlösser	Meierhöfe	Förstereien	
					Kirchen	Pfarrn				
547	Thurn und Taxis, Albert Maria Lamoral Fürst v.	Chotěschau (Chotěšov)	F. C. H.	Chotěschau	Nepomuk, Pilsen, Přestie u. Staab	—	—	1	5	7
		Chraustowic	F. C. H.	Richenburg	Chrudim, Hohenmauth u. Holie	3	3	1	6	2
		Koschumberg	F. C. H.		Hohenmauth u. Skuč	2	1	1	—	1
		Leitomyschl (Litomyšl)	F. C. H.	Leitomyschl	Hohenmauth, Leitomyschl u. Wildenschwert	22	15	2	10	7
		Richenburg	F. C. H.	Richenburg	Hlinsko, Polička und Skuč	10	5	2	2	5
Zusammen . . .					37	24	7	23	22	
548	Toman, Franz-	Mšeno bei Budin a. d. Eger	A. G.	Mšeno	Libochowic	—	—	1	3	1
549	Tomášů, Franz und Maria-	Ober-Krč (Horní Krč) mit Hodkovička und Häring	A. G.	Ober-Krč	Weinberge	—	—	—	3	1
550	Trautenau, Stadtgemeinde-	Gemeindebesitz		Trautenau	Trautenau	2	2	—	—	1
551	Trauttmansdorff Weinsberg, Ferdinand Graf-	Gross-Lipnic mit Budikau u. Laukau	A. H.	Lipnic	Deutschbrod, Humpolec und Ledec	4	1	1	1	3
		Obřistwi	A. H.	Obřistwi	Karolinenthal und Melnik	3	1	1	4	2
		Zusammen . . .					7	2	2	5
552	Trauttmansdorff Weinsberg, Karl Fürst zu-	Bischofteinitz (Týn Horšův) mit Zetschowitz	F. C. H.	Bischofteinitz	B. Teinitz, Hostau, Mies, Pfraumberg, Ronsperg und Staab	13	7	2	15	8
		Hostau (Hostouň)	F. C. H.		B. Teinitz, Hostau, Přestie und Ronsperg	6	4	1	10	5
		Kumburg mit Radim	F. C. H.	Dřewenic bei Jičín	Neubydžow, Jičín, Hořic, Neupaka, Lomnic, Semil und Starkenbach	18	6	2	9	7
		Putzlitz (Puclice)	F. C. G.		—	—	—	1	2	1
		Schlewitz (Šlovice)	A. G.		Bischofteinitz	Bischofteinitz	—	—	—	—
Webrowa	A. G.	—	—	—		—	1	—		
Zusammen . . .					37	17	6	37	21	
553	Třebitzky, Fritz und Karl-	Proseč und Pošna	A. G.	Proseč	Patzau	1	1	1	2	1

1) 1 Wasserdrukwerk. 2) darunter 6 ha Weingärten. 3) sammt 3,50 ha Hopfengärten. 4) Schindelerzeugung mit Dampf-

Besitzstande gehören															Katastral-Reinertrag	Grundsteuer (22,7/10 d. kat. Reinertrages)	Letzter landtäflicher Einlagwerth				
Zuckerfabriken	Bierbrauereien	Spitius- und Brennweinbrennereien	Mahlmühlen übthpt.	Brettsägen	Ziegeleien	Aecker	Wiesen	Gärten überhaupt	Weiden überhaupt	Teiche	Waldungen	Flüsse, Bäche, Sümpfe	Unproduct. Boden (Wege, Sandgruben Felsen, Steindr. etc.)	Banarea			Gesamt-Fläche	in Gulden	Jahr	in Gulden	
—	1	1	—	1	2	2529 ₁₈	434 ₃₂	20 ₇₃	384 ₀₇	43 ₈₅	4116 ₀₁	72 ₂₈	27 ₅₁	16 ₄₁	7644 ₀₀	68.130	15.466	1822	C.-M. 1,089.200		
—	1	1	—	1	—	1524 ₀₀	227 ₃₀	26 ₅₇	88 ₇₀	8 ₅₂	812 ₇₀	6 ₄₀	6 ₀₈	9 ₄₇	2711 ₃₃	40.267	9.142	1874	C.-M. 450.000		
—	1	1	1	—	—	76 ₁₀	14 ₀₆	2 ₈₀	16 ₈₃	—	467 ₁₃	—	0 ₃₀	0 ₈₀	578 ₂₀	2.478	563	1826	C.-M. 83.333		
—	2	—	1	1	—	1357 ₇₆	303 ₇₇	37 ₅₆	138 ₇₂	384 ₃₄	4560 ₅₆	—	126 ₀₈	11 ₇₂	6921 ₃₈	70.560	16.017	1859	C.-M. 1,886.000		
—	1	1	—	1	1	677 ₃₂	499 ₀₄	7 ₇₃	119 ₀₈	14 ₃₈	5791 ₁₁	14 ₃₁	29 ₀₀	7 ₁₈	7161 ₀₅	29.618	6.723	1823	550.000		
Zusammen . . .					6	4	1	3	4	6165 ₂₆	1479 ₃₀	95 ₄₀	748 ₃₀	451 ₀₀	15748 ₁₄	93 ₀₈	191 ₅₂	45 ₀₇	25017 ₀₄	211.053	47.911
—	—	—	1	—	1	260	18	9	24	—	160	—	4	1 ₅	476 ₅	5.876	1.334	1881	290.000		
—	1	—	—	—	—	174 ₀₃	21 ₇₂	1 ₇₆	23 ₅₈	0 ₂₅	50 ₀₅	—	6 ₁₆		278 ₄₅	4.397	998	1876	89.912		
—	—	—	—	—	—	5 ₆₂	6 ₆₃	2 ₈₀	11 ₀₄	—	840 ₁₇	32 ₀₇	26 ₄₃	1 ₂₄	926 ₀₀	5.982	1.358	—	—		
—	—	—	—	—	—	177 ₇₀	60 ₃₈	1 ₆₁	34 ₅₄	25 ₂₅	1396 ₁₀	0 ₈₆	1 ₇₅	1 ₀₁	1700 ₁₀	7.689	1.745	1842	181.000		
—	—	—	1	—	—	680 ₀₀	178 ₀₀	29 ₄₀	27 ₀₀	2 ₀₀	284 ₀₀	—	7 ₀₀	16 ₀₀	1224 ₀₀	28.689	6.512	1849	C.-M. 335.000		
Zusammen . . .					—	—	1	—	—	857 ₇₀	238 ₃₈	31 ₀₁	61 ₅₄	27 ₂₅	1680 ₁₀	0 ₈₆	9 ₃₅	17 ₀₁	2924 ₁₀	36.378	8.257
—	—	—	—	2	1	1666 ₀₁	496 ₈₇	48 ₇₅	332 ₇₇	—	3612 ₂₁	—	33 ₂₀	14 ₂₈	6204 ₁₅	44.268	10.049	1841	999.997		
—	—	—	1	—	1	964 ₀₀	241 ₀₀	11 ₃₆	329 ₀₃	—	2108 ₁₂	—	9 ₀₇	7 ₂₃	3672 ₂₁	23.440	5.321	1865	365.062		
—	2	—	—	1	2	1825 ₂₆	455 ₂₆	141 ₇₀	62 ₇₁	26 ₇₅	3771 ₁₂	—	82 ₇₂	13 ₂₄	6378 ₀₆	82.655	18.763	1868	1,033.958		
—	—	—	—	—	—	150 ₆₃	17 ₈₆	0 ₃₀	5 ₈₀	—	296 ₀₀	—	1 ₀₇	1 ₁₈	473 ₆₂	4.077	925	1868	55.910		
—	—	—	—	—	—	7 ₀₁	7 ₂₁	—	2 ₁₅	—	13 ₄₀	—	0 ₈₁	—	31 ₅₇	199	45	—	—		
—	—	—	—	—	—	49 ₇₀	3 ₄₃	0 ₂₁	5 ₂₁	—	—	—	0 ₂₇	0 ₂₄	59 ₁₅	763	173	—	—		
Zusammen . . .					2	—	1	3	4	4664 ₀₀	1222 ₅₃	202 ₄₁	737 ₇₆	26 ₇₅	9800 ₀₄	—	128 ₃₀	36 ₁₇	16819 ₃₆	155.402	35.276
—	1	1	—	—	—	193 ₈₈	22 ₅₇	1 ₃₆	11 ₄₃	2 ₆₃	226 ₂₂	—	2 ₂₅	2 ₀₈	462 ₄₁	2.823	641	1870	120.000		

maschine.

Postzahl	Name des Besitzers	Benennung und Eigenschaft des Grundbesitzes	Sitz der Verwaltung	Der Grundbesitz liegt im Gerichtsbezirke	Zu dem				
					Patronats-				
					Kirchen	Pfarrn	Herrschfl. Schlösser	Meierhöfe	Föhrereien
554	Unger, Karl Edler von-	Klein-Rohosec (Malý Rohozec) A. G.	Kl.-Rohosec	Turnau	—	—	1	1	1
555	Universitätsfond, K. K prager	Miehle, Malešic und Stěrbohol Sft. G.	Tuchoměřic	Karolinenthal und Weinberge	2	2	—	2	1
556	Voith-Sterben, Anna Baro-nin-	Wosečan A. G.	Wosečan	Selčan	1	1	1	4	1
557	Vrints von Falkenstein, Maria Constance Gräfin-	Miličowes A. G.	Miličowes	Jičín	—	—	1	1	1
558	Wagner von Wallernstädt, Arthur-	Gross-Hluschie A. G.	Gr.-Hluschie	Nebydžow	1	1	1	3	1
559	Wagner Edle von Wallernstädt, Heinrich jun. und Alphons-	Altbuch-Döberney A. G.	Schurz	Arnau und Königinhof	—	—	—	1	5
560	Wagner Edler von Wallernstädt, Heinrich-	Schurz (Žirec) A. H.	Schurz	B. Skalic, Jaroměř, Königinhof u. Trautenau	7	5	1	1	1
561	Wagner Edler von Wallernstädt, Karl-	Smidar A. H.	Smidar	Nebydžow	3	2	1	4	1
562	Wagner Edle v. Wallernstädt, Rosalie-	Jirna A. G.	Jirna	Brandeis a. d. E.	1	1	1	2	1
		Wostředek A. G.	Wostředek	Beneschau	—	—	1	2	2
Zusammen . .					1	1	2	4	1
563	Waldstein-Wartenberg, Antonie Gräfin-	Lieblie mit Bosin, Hostinna, Schemanowic und den zugekauften Rustikalgründen A. H.	Lieblie	Melnik	2	2	2	5	2
564	Waldstein - Wartenberg, Emanuel Graf-	Čestie mit Dřešinko A. G.	Čestie	Wolin	1	1	2	4	1
565	Waldstein - Wartenberg, Ernst Franz Reichsgraf-	Hirschberg (Doksy) F. C. H.	Hirschberg	Auscha, Dauba, Niemes und Weisswasser	6	6	1	7	7
		Kocenic (Kocenice) F. C. H.	Kocenic	Blowie	—	—	1	6	2
		Münchengrätz (Hradiště Mnichovo) F. C. H.	Münchengrätz	B. Aicha, Jungbunzlau, Münchengrätz und Sobotka	9	6	1	14	8
		Neu-Perstein und Dauba (Perstein Nový a Dubá) F. C. H.	Hirschberg	Dauba	1	1	1	3	1
		Stihlrau (Štáhlavy) mit Nebilau und Weselý F. C. H.	Stihlrau	Blowie, Pilsen und Rokycan	8	4	3	12	5
		Weisswasser und Hühnerwasser (Bělá a Kuřivody) F. C. H.	Hirschberg	B. Aicha, Dauba, Niemes und Weisswasser	7	4	2	3	6
Zusammen . .					31	21	9	45	29
566	Waldstein - Wartenberg, Franz Graf-	Auholičec A. G.	Auholičec	Smichow	—	—	—	1	—

1) und 1 Kapelle. 2) 4 Hegereien. 3) und Kalkbrennerei. 4) und 1 Kapelle. 5) und 1 Eisenwerk. 6) und 1 Kapelle.

Besitzstande gehören															Katastral-Reinertrag	Grundsteuer (22.7 % d. Kat.-Reinertrages)	Letzter landtäflicher Einlagswerth		
Zuckerfabriken	Bierbrauereien	Spiritus- und Branntweinbrennereien	Malmühlen übript.	Brettsägen	Ziegeleien	Äcker	Wiesen	Gärten überhaupt	Weiden überhaupt	Teiche	Waldungen	Filasse, Bäche, Sümpfe	Unproduct. Boden (Wege, Sandgruben, Felsen, Steinbr., etc.)	Bauarea			Gesamt-Fläche	Jahr	in Gulden
in Hektaren (1 ha = 1.737 n. ö. Joch)															in Gulden				
—	1	—	2	—	—	150.52	0.77	1.20	3.04	0.36	37.34	0.72	1.88	0.66	167.00	2.682	609	1850	C.-M. 125.000
—	1	—	—	—	1	301.01	19.00	1.23	10.06	0.04	67.35	—	1.01	1.68	404.17	10.251	2.327	1727	56.000
—	1	—	1	1	1	312.30	37.65	3.38	22.01	34.40	195.38	—	1.06	3.41	609.77	4.657	1.069	1843	C.-M. 82.800
—	1	—	—	—	1	90.70	45.61	11.67	0.55	4.24	250.47	—	—	2.16	405.40	7.272	1.651	1871	200.000
—	—	—	—	—	1	664.62	93.13	23.00	2.50	4.88	217.20	45.54	—	4.85	1055.00	24.597	5.584	1834	C.-M. 525.000
—	—	—	—	—	—	23.85	5.10	0.33	3.11	—	1737.30	0.21	0.83	0.43	1771.34	11.978	2.719	1883	442.652
—	1	—	—	—	1	99.75	58.31	2.53	4.84	1.30	778.16	2.46	1.54	1.25	950.16	8.838	2.006	1828	C.-M. 125.000
1	1	—	—	—	1	727.12	234.48	31.33	25.13	0.65	375.41	13.01	12.57	6.30	1426.00	36.491	8.282	1834	C.-M. 525.000
1	—	—	—	—	—	347.72	6.33	14.10	1.73	2.02	141.84	—	9.64	2.88	526.26	8.185	1.858	1862	150.000
—	1	—	—	—	1	124.13	8.20	1.87	19.30	4.03	379.81	—	—	—	537.43	3.260	740	1883	87.281
1	1	—	—	—	1	471.85	14.53	15.07	21.12	6.05	521.65	—	9.64	2.88	1063.60	11.445	2.598		
—	1	1	1	—	1	652.70	138.64	17.22	43.05	—	902.16	—	33.55	3.41	1791.72	16.843	3.821	1862	580.000
—	1	1	—	—	—	219.88	38.40	6.12	11.40	3.06	193.80	1.70	—	2.10	476.82	4.309	978	1874	130.000
—	—	1	—	—	1	1021.00	169.00	37.00	260.00	339.00	6886.00	18.00	134.00	—	8864.00	45.279	10.278	1798	1,211.042
—	1	1	—	1	5	727.71	210.70	11.04	72.07	43.15	882.48	—	12.67	4.53	1964.35	11.586	2.630	1840	195.090
1	1	—	4	1	3	2617.82	641.00	137.60	450.35	76.87	3275.20	99.03	72.57	19.80	7391.41	79.173	17.972	1798	1,436.885
—	1	—	—	—	1	268.00	22.00	25.00	64.00	2.00	636.00	0.50	22.50	—	1040.00	6.833	1.551	1825	170.091
—	1	1	2	1	3	1571.30	353.25	26.07	183.40	32.00	3385.80	—	84.16	16.21	5653.18	34.065	7.733	1711	260.000
—	1	1	—	—	1	677.00	133.00	14.00	203.00	151.00	9732.00	10.00	118.00	—	11038.00	50.446	11.451	1798	1,211.107
1	5	4	6	4	9	6882.02	1529.85	251.70	1232.82	644.02	24797.57	127.53	443.08	40.63	35950.94	227.382	51.615		
—	—	—	—	—	—	110.17	—	4.42	37.83	—	1.53	—	0.54	0.48	155.02	2.537	576	1873	110.000

7) und 1 Eisenwerk. 8) und 1 Localie.

Postzahl	Name des Besitzers	Benennung und Eigenschaft des Grundbesitzes	Sitz der Verwaltung	Der Grundbesitz liegt im Gerichtsbezirke	Zu dem					Besitzstande gehören										Katastral-Reintrag	Grundsteuer (22,7 % d. Kat.-Reintrag)	Letzter landtäflicher Einlagswerth							
					Patronats		Herrschaftl. Schlösser	Meierhöfe	Förstereien	Zuckerfabriken	Bierbrauereien	Spiritus- und Branntweinbrennereien	Mahlmüllern übriht.	Brettsägen	Ziégeleien	Aecker	Wiesen	Gärten überhaupt	Weiden überhaupt			Teiche	Waldungen	Flüsse, Bäche, Sümpfe	Unproduct. Boden (Wege, Sandgruben, Felsen, Steiner, etc.)	Bauarea	Gesamtfläche	in Gulden	
					Kirchen	Pfarrn																						in Hektaren (1 ha = 1,737 n. ö. Joch)	in Gulden
567	Waldstein - Wartenberg, Georg Graf	Malthuern (Maltheyr) A. G. Dux und Oberleutensdorf (Ducheov a Horní Ledvinov) F. C. H.	Oberleutensdorf	Brüx	—	—	—	1	—	—	—	129,87	20,08	1,06	1,20	3,45	—	—	0,28	0,01	157,18	2.503	569	1827	C.-M. 49.361				
					Brüx und Dux	10	7	3	9	13	—	2	2	—	1	1365,17	386,24	37,40	238,84	85,52	7690,52	6,41	23,12	12,37	9845,59	76.286	17.317	1876	1.069.342
					Zusammen	10	7	3	10	13	—	2	2	—	1	1495,04	406,02	38,46	240,04	89,00	7690,52	6,41	23,30	12,08	10002,77	78.794	17.886		
568	Waldstein - Wartenberg, Maria Leopoldine Gräfin	Stranow und Iser-Wtelno A. H.	Stranow	Benatek und Jungbunzlau	1	—	1	4	1	—	1	322,43	34,10	10,66	24,73	1,15	316,05	10,03	—	3,87	723,02	14.584	3.311	1864	400.000				
569	Wallis, Ernst Graf	Planic mit Lowčie und Némčie A. H.	Planic	Klattau, Nepomuk u. Planic	4	4	1	9	5	—	1	810,24	268,59	9,87	293,47	290,12	1495,06	31,08	5,02	3204,05	18.550	4.212	1791	196.000					
570	Wallis, Karl Graf	Koleschowitz F. C. H.	Koleschowitz	Jechnitz	3	3	1	6	1	1	1	1083,23	67,67	101,02	104,13	16,94	692,71	—	25,68	7,20	2099,57	29.734	6.750	1843	532.840 C.-M. 43.000				
571	Walter, Wenzel	Döllitschen A. G.	Döllitschen	Mies	—	—	1	1	—	—	1	97,84	22,44	0,88	2,41	1,09	46,04	—	0,16	0,10	170,06	1.100	250	1854	43.000				
572	Wang, Josef, Maria und Agnes	Kniowic A. G.	Kniowic	Selčan	1	—	1	4	2	—	1	181,48	29,23	5,86	28,55	4,03	256,01	14,78	1,03	523,77	4.126	937	1819	101.500					
573	Wanka, Franz	Werměřic A. G.	Werměřic	Dobříš	—	—	1	1	1	—	1	185,87	20,14	17,26	8,05	0,85	126,00	40,28	—	299,05	2.400	545	1869	42.931					
574	Wazatsch, Josef	Klein-Walten (Valtinov Malý) A. G.	Klein-Walten	Gabel	—	—	—	1	—	—	—	67,84	44,06	—	4,24	13,74	139,73	1,54	0,44	272,10	1.926	437	—	—					
575	Weber, Wenzel	Podol A. G.	Podol	Klattau	—	—	—	—	—	—	—	52,33	12,28	—	1,42	1,14	25,03	—	0,19	0,26	92,65	409	93	1869	26.000				
576	Weinrich, Gabriele	Gabrielenhof A. G.	Swěty	Königrätz	—	—	—	1	1	—	—	59,27	—	0,20	—	—	66,32	—	—	0,58	126,46	1.685	383	—	—				
577	Weinrich, Karl	Dobřenic mit Syrowatka A. G.	Dobřenic	Nechanic	1	1	1	1	1	1	1	621,50	27,62	5,18	—	—	256,08	—	9,08	920,36	14.062	3.192	1868	514.537					
				Swěty	1	—	—	1	—	—	—	—	—	308,45	—	1,73	—	—	—	—	2,30	1,15			313,63	15.440	3.505		
		Zusammen			2	1	1	2	1	1	1	929,95	27,62	6,91	—	—	256,08	—	2,30	11,13	1233,09	29.502	6.695						
578	Weinrich'sche Konkursmassa, Moriz Alexander	Peček sammt Rusticalgründen A. Hof	Peček	Poděbrad	—	—	—	1	—	—	—	238,86	3,55	0,25	0,10	—	—	—	0,46	243,22	10.877	2.469	1863	86.624					
				Kauřim	—	—	1	1	—	—	—	—	—	297,02	5,26	4,30	1,65	—	—	0,64	1,72	311,58	8.916	2.024	—	—			
				Zboží	—	—	—	1	—	—	—	—	—	284,85	36,83	—	—	—	13,24	—	—	—	334,02	6.639	1.507	—	—		
		Zusammen			—	—	1	3	—	1	—	821,83	45,64	4,64	1,75	—	13,24	—	0,64	2,18	889,72	26.432	6.000						
579	Weiss Ritter von Seidler, JUDr. Adolf	Budislau (Budislav) A. G.	Budislau	Soběslau	1	1	1	2	—	—	1	169,01	44,41	3,75	10,51	12,65	99,45	2,82	1,38	1,17	345,15	2.472	562	1872	150.000				
				Patzau (Pacov) A. H.	Patzau	4	3	1	4	1	—	1	397,06	78,18	13,01	27,71	29,28	589,88	—	1,33	2,05	1139,10	8.960	2.084	1878	340.000			
				Těchobuz und Tallenberg A. G.	Patzau	1	—	1	3	1	—	1	159,00	32,21	2,76	4,02	9,05	237,09	—	0,15	1,25	448,23	3.131	711	1879	161.000			
		Zusammen			6	4	3	9	2	1	1	725,07	154,80	19,52	43,14	51,88	926,42	2,82	2,86	5,07	1932,48	14.563	3.307						
580	Wellner, Franz	Wojnic (Vojnice) A. G.	Wojnic	Bergreichenstein und Strakonice	1	—	1	1	1	—	—	118,0	14,00	2,5	2,0	1,5	128,0	0,5	1,0	2,5	270,0	1.477	335	1883	95.000				
581	Wellner, Georg	Tětětice A. G.	Tětětice	Klattau	1	—	1	1	1	—	1	72,51	34,53	1,15	8,63	—	40,18	—	2,88	1,73	161,71	1.137	258	1846	28.050				
582	Welz, Alois	Podhořan A. G.	Podhořan	Časlau	1	1	1	2	1	—	1	289,00	69,69	7,08	31,01	4,05	290,33	—	3,53	2,35	698,01	6.222	1.412	1859	C.-M. 177.000				
583	Welz, Wenzel und Agnes	Hohenhradek (Březí Hrádek) A. G.	Hohenhradek	Moldautein	—	—	1	1	—	—	1	149,29	18,09	3,46	7,44	8,82	140,64	—	—	1,31	329,05	2.629	597	1882	120.000				
584	Welz, Thomas und Emma	Unter-Krč A. G.	Unter-Krč	Weinberge	—	—	1	2	—	—	1	199,10	14,06	12,09	6,33	1,15	34,20	—	—	—	267,85	3.968	900	1880	235.000				

¹⁾ 1 Kalk- und 2 Kohlenwerke. ²⁾ und 2 Kapellen. ³⁾ darunter 63,06 ha Hopfengärten. ⁴⁾ darunter 45,28 ha mit unter 14,32 ha mit Obstbäumen.

Obstbäumen. ⁵⁾ und 1 Mälzerei. ⁶⁾ darunter 0,14 ha Wein- und 1,15 ha Hopfengärten. ⁷⁾ und 1 Raffineriefabrik. ⁸⁾ dar-

Postzahl	Name des Besitzers	Benennung und Eigenschaft des Grundbesitzes	Sitz der Verwaltung	Der Grundbesitz liegt im Gerichtsbezirke	Zu dem				Besitzstande gehören											Katastral-Reinertrag in Gulden	Grundsteuer (22,7% d. kat.-Reinertrages)	Letzter landtäflicher Einlagswert														
					Kirchen	Pfarren	Herrschaftl. Schlösser	Meierhöfe	Förstereien	Zuckerrüben	Bierbrauereien	Spiritus- und Branntweinbrennereien	Mahlmühlen (eibhpt. Brettsägen)	Ziegeleien	Aecker	Wiesen	Gärten überhaupt	Weiden überhaupt	Teiche			Waldungen	Flüsse, Bäche, Sümpfe	Unproduct. Boden (Wege, Sandgruben Felsen, Steinbr. etc.)	Baurea	Gesamt-Fläche	in Gulden	in Gulden	Jahr	in Gulden						
																															in Hektaren (1 ha = 1,27 n. ö. Joch)					
585	Wenisch, Josef-	Liebkowitz	A. G.	Liebkowitz	Luditz	1	1	1	1	1	1	—	—	—	—	—	—	—	—	—	—	149,71	15,11	11,65	14,08	0,57	142,49	1,62	1,47	1,24	338,84	3.707	841	1840	C.-M. 31.000	
586	Westphalen - Fürstenberg, Friedrich Reichsgraf-	Kulm (Chlumec)	A. H.	Kulm	Aussig und Karbitz	4	4	1	8	2	—	—	—	—	—	—	—	—	—	—	—	869,71	131,53	13,47	56,28	9,09	932,53	4,39	5,87	8,60	2031,56	33.775	7.670	1862	474.725	
587	Wiedersperg, MUDr. Gustav Ritter von-	Wodic (Vodice)	A. G.	Wodic	Jungwozic und Patzau	—	—	1	2	1	—	—	—	—	—	—	—	—	—	—	—	213,03	63,48	3,51	35,74	13,85	185,32	0,55	1,75	1,40	518,72	3.322	774	1846	C.-M. 60.981	
588	Wiedersperg, Hugo Freiherr-	Medleschic (Medlešice)	A. G.	Medleschic	Chrudim	—	—	1	1	1	—	—	—	—	—	—	—	—	—	—	—	189,19	8,74	9,05	—	1,22	60,20	—	1,10	1,72	271,22	7.828	1.777	1864	230.000	
589	Wihard jun., Hugo-	Wiltshic (Vlčice)	A. H.	Wiltshic	Arнау, Marschen-dorf und Trautenau	4	4	1	4	3	—	—	—	—	—	—	—	—	—	—	—	256,77	73,71	2,25	21,02	2,87	383,97	12,65	4,60	3,05	761,70	7.322	2.122	1879	300.000	
590	Wilhelm, Franz u. Aloisia-	Haberspirk	A. G.	Haberspirk	Falkenau	1	1	1	1	—	—	—	—	—	—	—	—	—	—	—	—	18,12	13,31	0,20	1,15	0,07	8,33	—	0,28	0,20	41,75	696	158	1881	50.000	
591	Wilhelm Edler von Helm-feld, Friedrich-	Altenteich	A. G.	Altenteich	Wildstein	—	—	1	2	1	—	—	—	—	—	—	—	—	—	—	—	134,84	50,10	1,08	24,06	4,81	218,10	—	5,19	1,40	439,58	4.045	918	1834	60.000	
		Haslau mit Steingrün	A. G.	Haslau	Asch	—	—	1	3	1	—	—	—	—	—	—	—	—	—	—	—	—	114,00	58,00	0,50	40,21	2,00	226,86	—	10,50	—	552,07	3.899	885	1855	83.600
		Set. Clara mit Ober- und Unter-schossenreith	A. G.	Eger	Eger	—	—	—	—	1	1	—	—	—	—	—	—	—	—	—	—	—	74,00	30,00	1,00	7,00	27,00	66,00	6,06	—	3,00	214,00	3.389	769	1879	80.000
				Zusammen . .		—	—	2	6	3	—	—	—	—	—	—	—	—	—	—	—	322,84	138,10	2,58	71,27	33,81	610,96	6,09	15,60	4,40	1205,65	11.333	2.572			
592	Windisch-Grätz, JUDr. Al-fred Fürst-	Kladrau (Kladruby)	F. C. H.	Kladrau	Mies	8	6	1	6	3	—	—	—	—	—	—	—	—	—	—	—	935,95	158,24	11,04	126,18	73,53	2220,82	10,80	45,06	8,23	3591,65	20.856	4.734	1864	769.912	
		Stekna mit Mladějowic, Celnic und Rowna	A. H.	Stekna	Strakonice	2	2	1	7	2	—	—	—	—	—	—	—	—	—	—	—	—	1093,52	280,98	33,44	148,46	219,41	1190,47	5,68	7,75	8,06	2987,77	25.961	5.893	1809	C.-M. 497.995
		Tachau (Tachov) und Wittingreith mit Tissa, Tirna u. Vogelsang	A. H.	Tachau	Königswart, Plan u. Tachau	3	2	6	7	14	—	—	—	—	—	—	—	—	—	—	—	—	1269,52	433,18	12,62	262,63	157,76	11173,15	29,47	75,77	6,98	13420,48	73.785	16.749	1826	W. W. 528.895
				Zusammen . .	13	10	8	20	19	—	—	—	—	—	—	—	—	—	—	—	—	—	3298,99	872,40	58,00	536,67	450,70	14584,44	45,95	129,48	23,27	19999,00	120.602	27.376		
593	Winkler, Friedrich August-	Grünthal	A. G.	Grünthal	Katharinaberg	—	—	1	1	—	—	—	—	—	—	—	—	—	—	—	—	37,41	17,26	—	—	—	2,88	2,70	—	1,10	61,71	729	165	1869	22.500	
594	Wittingau, Stadt-	Gemeindebesitz Wittingau (Třeboň)		Wittingau	Wittingau u. Lischau	2	1	—	—	1	—	—	—	—	—	—	—	—	—	—	—	46,50	172,60	1,15	53,50	203,60	315,36	—	36,10	1,43	830,66	4.702	1.067	—	—	
595	Wlašim, Stadt-	Gemeindebesitz Ctiboř		Wlašim	Wtašim	1	1	—	1	1	—	—	—	—	—	—	—	—	—	—	—	51,49	3,45	0,25	2,30	—	73,08	4,32	0,10	0,44	135,43	787	179	—	—	
596	Wodňan, Königl. Stadt-	Gemeindebesitz Wodňan		Wodňan	Wodňan	2	1	—	—	1	—	—	—	—	—	—	—	—	—	—	—	188,13	213,87	1,01	123,01	66,50	197,01	12,27	—	—	801,80	9.248	2.099	—	—	
597	Wojaček, Joh. Th.-	Tetin	A. G.	Tetin	Beraun	—	—	—	—	—	—	—	—	—	—	—	—	—	—	—	—	99,12	6,11	3,94	5,82	—	5,57	—	2,66	—	122,32	1.673	380	1861	50.000	
598	Wolkenstein - Trostburg, Engelhardt Graf von-	Ober- und Unter-Wildstein	A. G.	Wildstein	Wildstein	1	1	3	3	3	—	—	—	—	—	—	—	—	—	—	—	291,45	104,28	2,92	27,77	—	873,47	—	10,28	2,44	1312,41	8.551	1.941	1884	400.000	
599	Wratislaw von Mitrowitz, Eugen Graf-	Dirna	F. C. H.	Dirna	Soběslau	1	1	1	6	1	—	—	—	—	—	—	—	—	—	—	—	580,29	104,65	4,55	29,24	164,17	583,66	—	2,33	3,80	1472,69	8.572	1.946	1805	245.272	
		Krnsko mit Řehnic	A. G.	Krnsko	Jungbunzlau	1	1	1	2	1	—	—	—	—	—	—	—	—	—	—	—	—	210,90	22,24	7,96	23,27	—	81,35	9,46	1,77	2,24	358,29	6.834	1.551	1874	330.000
		Miskowic mit Raudna	A. G.	Miskowic	Soběslau	1	1	1	2	1	—	—	—	—	—	—	—	—	—	—	—	—	263,88	64,38	7,13	18,44	8,77	158,79	0,06	0,61	2,06	523,83	3.851	964	1869	191.000
		Zalschi (Zálší)	F. C. G.	Zalschi	Weseli	2	1	1	3	—	—	—	—	—	—	—	—	—	—	—	—	370,18	74,74	3,80	28,38	4,00	63,31	0,27	0,59	2,49	548,76	7.518	1.707	1805	bei Dirna	
				Zusammen . .	5	4	4	13	3	—	—	—	—	—	—	—	—	—	—	—	—	—	1424,15	266,01	23,44	99,33	177,84	887,02	9,79	5,10	10,59	2903,57	26.775	6.168		
600	Wratislaw von Mitrowitz u. Schönfeld, Eugen Graf-	Kaladey (Koloděje)	A. G.	Kaladey	Moldautein	—	—	1	4	1	—	—	—	—	—	—	—	—	—	—	—	269	37	5	63	1	303	—	40	—	718	5.122	1.162	1843	C.-M. 191.334	

1) darunter 2,88 ha Hopfengärten, 2) und 7 Kapellen, 3) darunter 5,18 ha Hopfengärten, 4) und Malzfabrik, 5) dar-

unter 1,15 ha Hopfengärten, 6) und 3 Kapellen, 7) Thon- und Chamotte-Waarenfabrik.

Postzahl	Name des Besitzers	Benennung und Eigenschaft des Grundbesitzes	Sitz der Verwaltung	Der Grundbesitz liegt im Gerichtsbezirke	Zu dem					Besitzstande gehören													Katastral-Reinertrag	Grundsteuer (22,7 % d. Kat.-Reinertrages)	Letzter landtäflicher Einlagswerth						
					Kirchen	Pfarren	Herrschaftl. Schlösser	Meierhöfe	Förstereien	Zuckerfabriken	Bierbrauereien	Spiritus- und Branntweinbrennereien	Mahlmühlen übhpt.	Breitsägen	Ziegeleien	Aecker	Wiesen	Gärten überhaupt	Weiden überhaupt	Teiche	Waldungen	Flüsse, Bäche, Stümpfe			Unproduct. Boden (Wege, Sandgruben Felsen, Steinbr. etc.)	Bauarea	Gesamtfläche	in Gulden	in Gulden	Jahr	in Gulden
601	Wratislaw, Rosalie Gräfin-Neuberg, Anna v.-Sporck, Leopoldine u. Maria Gräfinen von-Sporck, Eduard Graf-	Gross-Wschelis (Všelisy)	A. G.	Gr. Wschelis	Jungbunzlau, Melnik und Weisswasser	1	1	1	2	—	—	—	—	1	369	—	4	47	1	61	—	—	2	484	12.203	2.778	1853	C.-M.	182.500		
602	Wražda von Kunwald, Alfred Freiherr-	Hradek - Chotachow mit Hinter-Hradek	A. G.	Roth-Hradek	Kauřim, Kohljanowic und Kuttenberg	1	1	1	4	3	—	1	—	—	522,35	28,88	12,89	19,70	1,30	357,04	—	5,36	3,85	951,46	13.807	3.138	1879	162.020			
603	Wurzel, JUDr. Josef Alois-	Skalsko mit Kowanic u. Kluky	A. G.	Skalsko	Weisswasser	1	1	1	2	—	1	—	1	149,77	7,02	4,70	5,83	—	106,61	—	2,71	3,56	280,29	4.286	973	1876	146.000				
604	Wydenbruck, August Graf-	Trpist und Mariafels-Triebl	A. H.	Trpist	Mies, Plan und Weseritz	4	2	1	9	3	—	1	1	—	908,09	135,23	26,47	187,03	8,06	1881,19	2,88	18,42	1,73	3169,10	19.543	4.436	1879	510.000			
605	Wydra, Josef und Johanna-	Šafranow	A. G.	Šafranow	Unhořt	—	—	1	1	—	—	1	1	58,31	5,03	—	—	—	—	—	—	—	0,52	64,76	1.192	271	1871	65.000			
606	Zahn, V. Alois-	Sautic (Soutice)	A. G.	Sautic	Wlašim	1	1	1	1	2	—	1	1	280,80	21,46	5,10	9,07	0,34	230,08	26,33	4,70	2,06	549,76	4.357	989	1866	120.000				
607	Zedtwitz, Hugo und Franz Grafen-	Oberneuberg, Grün u. Schönbach	A. G.	Oberneuberg	Asch	—	—	2	2	—	—	1	—	65,74	22,65	1,04	7,32	0,68	307,49	—	—	0,88	406,39	2.879	654	—	—				
608	Zedtwitz, Hieronymus, Ludwig, Karl Erdmann u. Georg Heinrich Max Grafen v.-	Asch-Neuschloss-Neuberg	A. G.	—	Asch	—	—	—	—	—	—	—	—	32,93	16,41	0,42	3,76	—	187,86	—	0,33	0,26	241,07	—	—	—	—				
609	Zedtwitz, Johann, Erdmann, Thaddäus, Karl, Franz und Karl Max Grafen v.-	Schönbach	A. G.	Krugsreuth	Asch	—	—	2	3	1	—	1	—	121,85	49,92	1,64	29,35	0,49	577,74	—	3,77	0,76	785,72	5.686	1.291	—	—				
610	Zedtwitz, Kurt, Karl Moriz Grafen von-	Asch-Unterneuberg	A. G.	Neuberg	Asch	—	—	—	1	1	—	1	—	55,99	26,17	0,27	5,70	—	364,07	—	—	—	452,67	—	—	—	—				
611	Zedtwitz, Karl Ludwig Graf von-	Asch-Sorg	A. G.	—	Asch	—	—	—	—	—	—	—	—	43,94	21,20	0,34	2,70	—	167,02	—	0,14	0,43	235,77	—	—	—	—				
612	Zedtwitz-Liebenstein, Clemens Graf-	Liebenstein	A. H.	Liebenstein	Asch und Eger	1	1	1	4	4	—	1	—	216	105	2	—	206	2189	2	31	—	2815	22.762	5.167	—	—				
613	Zedtwitz, Kurt Graf von-	Duppau (Doupov) u. Sachsengrün	A. H.	Duppau	Duppau	4	3	1	4	1	—	1	—	339,13	190,45	1,28	98,49	0,62	879,63	0,08	20,26	2,04	1562,88	11.799	2.645	1858	C.-M.	295.000			
614	Zeiner, Josefa-	Kaschitz	A. G.	Kaschitz	Podersam	—	—	—	1	—	—	—	—	139,53	3,54	2,54	—	—	—	—	—	0,47	1,16	147,18	5.409	1.228	1876	94.000			
615	Zessner-Spitzenberg, Heinrich Freiherr von-	Dobritschan mit Welletitz und Liebeschitz	A. H.	Dobritschan	Saaz	2	2	1	3	3	—	—	—	253,98	0,68	29,84	43,53	0,28	402,87	—	5,16	2,69	749,03	10.808	2.453	1830	C.-M.	157.000			
616	Zhorský Ritter von Zhořze, Wladimir-	Petrowic mit Kraschowic und Hof Horychowsky	A. G.	Petrowic bei Selčan	Mühlhausen, Sedlec u. Selčan	1	1	1	1	2	—	1	—	62,07	15,56	3,80	10,06	2,62	437,79	—	2,05	0,79	535,64	2.454	557	1883	231.000				
617	Židlický, Erben nach Karl-	Troja	A. G.	Troja	Karolinenthal	—	—	1	2	—	—	1	—	192,21	8,06	33,11	39,99	—	1,73	31,20	1,90	1,19	309,39	5.562	1.263	1873	365.000				
618	Ziegler, August-	Oberteschau	A. G.	Unterteschau	Hartmanic	—	—	1	1	1	—	—	1	50,86	12,43	0,33	0,72	—	37,40	—	—	0,41	101,95	520	118	1873	33.000				
619	Ziegler, August u. Maria-	Unterteschau	A. G.		Schüttenhofen	—	—	1	2	1	—	—	—	—	93	30	1	13	0,3	219	—	6,7	363	1.797	408	1868	C.-M.	118.000			
620	Ziegler, Rudolf-	Wostračín	A. G.	Wostračín	Bischofteinitz	—	—	1	1	1	—	—	—	128,51	30,68	1,41	29,20	—	169,31	—	8,66	367,77	3.734	848	1841	C.-M.	81.500				
621	Zipperer, Johann-	Kunkowic	A. G.	Kunkowic	Schüttenhofen	—	—	1	—	—	—	1	—	60,42	34,53	0,58	—	—	21,87	—	0,57	1,15	119,12	515	128	1881	45.500				
622	Zipperer Edler von Engenthal, Maria und Peter-	Hořakow	A. G.	Hořakow	Klattau	—	—	—	1	—	—	—	—	34,05	6,21	4,20	0,33	—	23,52	—	0,30	0,37	69,07	577	131	1885	36.410				
623	Zitek, Josef v.-	Elbowic	A. H.	Elbowic	Wolin	2	2	1	2	1	—	—	1	111,31	17,65	1,01	15,72	0,53	253,35	—	2,30	1,72	404,49	2.440	554	1883	80.000				
624	Zuleger, Gebrüder Karl u. Christof-	Pröhlig und Klein-Straupnitz	A. G.	Pröhlig	Saaz	1	—	1	2	1	—	—	—	113,65	1,15	30,50	47,76	—	7,48	6,90	17,20	1,47	226,17	3.395	771	1880	165.000				
625	Zwěřina, Theodor-	Unter- und Mittel-Körnsalz (Dolní Krušec)	A. G.	Unter-Körnsalz	Hartmanic	1	—	1	1	—	—	1	—	74,81	26,89	2,62	9,84	—	89,53	—	0,30	0,89	204,38	850	193	1870	60.000				

1) darunter 22,70 ha Hopfengärten. 2) darunter 14,41 ha Weingärten. 3) darunter 11,54 ha mit Obstbäumen. 4) darunter 17,27 ha Hopfengärten.

Postzahl	Name des Besitzers	Benennung und Eigenschaft des Grundbesitzes	Sitz der Verwaltung	Der Grund- besitz liegt im Gerichts- bezirke	Zu dem														
					Patro- nats		Herrschaft, Schlösser	Meierhöfe	Forstereien										
					Kirchen	Pfarrten													
	Ergänzungen und während der Drucklegung stattge- fundene Veränderungen:																		
627	Bernert, Karl und Anton-	Udritz (Udrě) m. Sichelau	A. G.	Udritz	Buchau u. Luditz	2	2	1	1	1									
628	Coudenhove, Viktor Graf v.	Wojkau (Vojkow)	A. G.	Wojkau	Wotic	1	1	1	2	1									
629	Hořepnik, Stadt-	Skočidolowic	A. Hof	Hořepnik	Patzau	—	—	—	1	—									
630	Sartori, Eugen-	Swina	A. G.	Swina	Schüttenhofen	—	—	—	1	—									
631	Stocky, Josef und Amalie-	Chlistau	A. G.	Chlistau	Klattau	—	—	—	1	—									
632	Ubl, August und Anna-	Cholin d. d. M.	A. G.	Cholin	Dobříš	—	—	—	1	—									

Besitzstände gehören															Katastral-Reinertrag	Grundsteuer (22,7/10 d. kat. Rein- ertrages)	Letzter landtäflicher Einlagswerth				
Zuckerfabriken	Bierbrauereien	Spiritus- und Brannt- weinbrennereien	Mahlmühlen übthpt.	Brettsägen	Ziegeleien	Aecker	Wiesen	Gärten überhaupt	Weiden überhaupt	Teiche	Waldungen	Flüsse, Bäche, Sumpfe	Unproduct. Boden (Wege, Sandgruben Feisen, Steinbr. etc.)	Bauarea			Gesamt- Fläche	in Gulden		Jahr	in Gulden
																		in Hektaren (1 ha = 1,237 n. ö. Joch)			
—	1	1	—	—	2	138.11	32.80	2.88	19.57	50.64	470.15	4.83	—	1.15	719.33	6.200	1.375	1886	245.000		
—	1	—	—	—	1	203.43	43.87	4.10	10.46	8.80	136.79	—	8.35	0.98	415.88	3.938	894	1886	150.000		
—	—	—	—	—	—	40.37	18.87	—	—	0.35	33.16	—	0.23		92.98	—	—	1818	W. W. 8.626		
—	—	—	—	—	—	5.92	3.05		—	—	207.50	—	1.88		218.35	923	210	1885	12.800		
—	—	—	—	—	—	91.97				—	—	—	—	0.62	92.59	—	—	1885	39.700		
—	—	—	—	—	—	54.02	1.14	0.75	11.25	—	21.86	—	16.41	0.57	106.00	456	103	1886	30.000		

Alphabetisches Verzeichniss

der

P. T. Herren Besitzer.

Seine kaiserliche und königliche-Apostolische Majestät

FRANZ JOSEF I.

Kaiser von Oesterreich, König von Ungarn und Böhmen etc. etc. etc.
Seite 2. Postzahl 1.

Seine kaiserliche und königliche Hoheit

FERDINAND IV.

Grossherzog von Toscana.
Seite 2. Post-Zahl 2.

Seine kaiserliche und königliche Hoheit

LUDWIG SALVATOR

Erzherzog von Oesterreich.
Seite 2. Post-Zahl 4.

Seine kaiserliche und königliche Hoheit

CARL SALVATOR

Erzherzog von Oesterreich.
Seite 2. Post-Zahl 3.

Seine kaiserliche und königliche Hoheit

FRANZ FERDINAND

Erzherzog von Oesterreich.
Seite 2. Post-Zahl 5.

	Seite	Post-Zahl		Seite	Post-Zahl
Aehrenthal, Joh. Freih. von-	4	6	Benedictiner Stift Břewnow Sct. Margareth	8	43
Aichelburg, Virginie Gräfin-	4	7	Beneschau bei Prag, Stadt-	8	44
Albert, Maria von-	4	8	Bensen, Stadt-	8	45
Althan, Michael Robert Graf-	4	9	Beraun, Stadt-	8	46
Alumnat in Prag, Erzbischöfl.-	4	10	Berchthold, Bohuslaw Graf-	8	47
Altwater's Erben, Karl v.-	4	11	Berchem-Haimhausen, Ernst Graf von-	8	48
Andrews, Georg William und Maria-	4	12	Bergenthal, Karl Ritter von-	8	49
Appeltauer, Bohumil-	4	13	Berger, JUDr. Emanuel Stefan-	8	50
Appeltauer Josef-	4	14	Bernet, Karl und Anton	90	627
Apt-Kanka, Wilhelmine-	4	15	Bergreichenstein, Königl. Stadt-	8	51
Asseburg, Anna Gräfin-	4	16	Bethmann, Moriz Freih. von-	10	52
Auersperg, Adolf Fürst von-	4	17	Biener, JUDr. Alexander-	10	53
Auersperg, Franz Josef Fürst von-	4	18	Bilin, Stadt-	10	54
Auersperk, Franziska Gräfin von-	4	19	Bischofteinitz, Stadt-	10	55
Auersperg jun., Karl Fürst von-	6	20	Bisthum Königgrätz	10	56
Auersperg sen., Karl Fürst von-	6	21	Bisthum Leitmeritz	10	57
Auersperg, Karl Graf-	6	22	Blaschka, Conrad-	10	58
Auersperg, Wilhelmine Fürstin-	6	23	Blumeneron, Arpad Freih. von-	10	59
Augustiner Convent in Prag	6	24	Blumeneron, Géza Freih. von-	10	60
Augustiner Convent in Böhm.-Leipa	6	25	Boos von Waldek, Franz Graf-	10	61
Augustiner Convent in Ročow	6	26	Boos von Waldek, Victor Graf	10	62
Augustiner Convent in Weisswasser	6	27	Borgo-Netolitzky, Flaminio Cavalière Dal-	10	63
Bachofen von Echt, Clemens Malvine	6	28	Bradáček, Anton, Josef und Wenzel-	10	64
Balthasar, Hugo und Helene-	6	29	Breuer, Johann und Maria-	10	65
Bärnreither, Alfons Maria, Georg Maria und JUDr. Josef Maria-	6	30	Brüx, Königl. Freistadt-	10	66
Battaglia de Sepramonte é Ponte alto, Henriette Freiin von-	6	31	Bubeníček, Karl-	10	67
Battaglia de Sepramonte é Ponte alto, Josef Freiherr-	6	32	Bubna, Julius-	10	68
Beaufort-Spontin, Alfred Herzog und Fürst von-	6	33	Bubna-Lititz, Michael Graf	10	69
Beaufort-Spontin, Marie Melanie Gräfin von-	6	34	Budweis, Stadt-	10	70
Bechinie Freiherr von Lužan, Franz, Adolf, Marie und Rudolf-	6	35	Burgstaller, Wenzel und Josefine-	10	71
Beer, Gottfried und Theodor Gutmann	8	36	Buquoy, Ferdinand Graf von-	12	72
Bees, Gabriele Baronin von	8	37	Buquoy, Karl Graf von-	12	73
Bellot, Alfred-	8	38	Capitel zu Allerheiligen in Prag	12	74
Bellot, Camil-	8	39	Chotěboř, Stadt-	12	75
Bellot, JUDr. Emil-	8	40	Chotek, Bohuslaw Graf-	12	76
Benedictiner Stift Braunau	8	41	Chotek, Josefina Gräfin und Ferdinand Graf-	12	77
Benedictiner Stift Emaus in Prag	8	42	Chotek, Karl Graf-	12	78
			Chotek, Otto Graf-	12	79
			Chotek, Rudolf Graf-	12	80
			Ččežinkar von Birnitz, Therese-	12	81

	Seite	Post- Zahl		Seite	Post- Zahl
Černý, Josef und Victorie	12	82	Eule, Königl. Bergstadt	24	150
Czernin von Chudenitz, Aloisia Gräfin	12	83	Fabian, Wenzel und Maria	24	151
Czernin von Chudenitz, Hermann Graf	12	84	Falkenau, Stadt	24	152
Czernin von Chudenitz, Jaromir Graf	12	85	Faltis, Johann	24	153
Czernin von Chudenitz, Josef Graf	12	86	Faltis, Maria	26	154
Czernin von Chudenitz, Ottokar Graf	12	87	Fellner Ritter von Feldegg, Karl und Josef	26	155
Czernin von Chudenitz, Theobald Graf	12	88	Fischer, Maria und Dr. Ludwig	26	156
Cistercienser Stift Hohenfurt	12	89	Fischer, Rudolf	26	157
Cistercienser Stift Ossegg	12	90	Fišera, Wenzel und Hermine	26	158
Clam-Gallas, Clotilde Gräfin	12	91	Fleissner Freih. von Wostrowitz, Emil	26	159
Clam-Gallas, Eduard Graf	16	92	Forster, JUDr. Emanuel Ritt. von	26	160
Clam-Martinic, Heinrich Jar. Graf	16	93	Forst-Aerar, K. k.	26	161
Clam-Martinic, Richard Graf	16	94	Frankiewicz Edle von Pientyk de Slepowron, Jo- sefa Maria	26	162
Clam-Martinic, Louise Gräfin	16	95	Frauenberg, Johann und Karoline	26	163
Claner von Engelshofen, Arthur Ritt.	16	96	Frenzl, Clara	26	164
Clary-Aldringen, Edmund Fürst	16	97	Freudenberg, August Rudolf	26	165
Claudy, Hugo	16	98	Frey, Friedrich	26	166
Claudy, Laura	16	99	Fritsch, Anton, Lois, Rudolf und Gisela	26	167
Collegiat-Capital zu Alt-Bunzlau	16	100	Fritsch, JUDr. Ludwig	26	168
Collegiat-Capitel Vyšehrad, Königl.	16	101	Frühau, Dr. Adalbert	26	169
Colloredo-Mannsfeld, Josef Fürst zu	18	102	Fuchs, Alois, Karl und Maria	26	170
Coudenhove, Franz Graf	18	103	Fürstenberg, Emil Prinz zu	26	171
Coudenhove, Victor Graf	90	628	Fürstenberg, Max Egon Fürst zu	26	172
Croy, Franziska Prinzessin und Alois Prinz	18	104	Fürstl Edler von Teichek, Rudolf	26	173
Croy v. Dülmen, Rosa Prinzessin von	18	105	Fučikowský Ritt. von Grünhof, Eduard	28	174
Dalberg, Friedrich Freiherr von	18	106	Gagern, Bertha und Karl Freih. von	28	175
Damenstift zu den heiligen Engeln in Prag, K. k. Freiwelt, adeliges	18	107	Geymüller, J. Rudolf Freih. von	28	176
Damenstift am Hradschin in Prag, K. k. Theresia- nisches adeliges	18	108	Girtler Ritter von Kleeborn, Victor	28	177
Damenstiftung, Magdalena Freiin Přichowsky'sche adelige	20	109	Goldreich Edl. von Bronneck, Alois und Heinrich	28	178
Damm, JUDr. Johann	20	110	Goldschmiedt, B. Hermann	28	179
Daněk Edler von Esse, Vincenz	20	111	Görkau, Stadt	28	180
Daneš-Erben, Josef und Barbara	20	112	Gottl, Hans	28	181
Daubek, Eduard Ritter von	20	113	Götzl, Josef	28	182
Daubek, Josef Sebastian	20	114	Gottesgab, Stadt	28	183
Dechantei Karlstein	20	115	Gross, Dr. Gustav Robert	28	184
Dercsényi, Adalbert Freih. von	20	116	Grumbt, Ernst	28	185
Desfours-Walderode, Theodor Graf	20	117	Grunelius, Olga Freiin von	10	52
Deutschbrod, Königl. Stadt	20	118	Gutmann, Theodor	8	36
Deym, Felix Graf	20	119	Halbmayer, Josef und Adela	28	186
Deym, Franz Graf	20	120	Hamernik, Maria	28	187
Dlahowesky-Langendorf, Friderike Freiin	20	121	Hannau und zu Hořowic, Moriz Fürst	28	188
Dlahowesky-Langendorf, Karl Freih.	20	122	Hanel, Karl und Bertha	28	189
Dobřenský von Dobřenitz, Anton Freih.	20	123	Harant, Lubomir	28	190
Dobřenský von Dobřenitz, Johann Freih.	20	124	Harrach zu Rohrau, Johann Graf	28	191
Dobřenský von Dobřenitz, Louise Freiin	22	125	Harbuval-Chamaré, Joh. Anton Graf von	30	192
Dobřenský von Dobřenitz, Wenzel Peter Freih.	22	126	Hartig, Franz Graf	30	193
Dobrowský, Wenzel und Wilhelm	22	127	Haas, Georg	30	194
Dohalsky, Franz Bořek Graf	22	128	Haasche, Anton Franz	30	195
Dominicaner Convent in Leitmeritz	22	129	Heidler-Heilborn, Karl von	30	196
Dominicaner Ordens-Convent in Prag	22	130	Heitschel Edler von Heinegg, Oscar	30	197
Domcapitel Königgrätz	22	131	Hellmann, Sigmund	30	198
Domprobstei bei Set. Veit in Prag	22	132	Helm, Georg	30	199
Doerr, August und Louise	22	133	Henneberg-Spiegel, Gottlieb Freih. von	30	200
Doerfl, Georg und Elise	22	134	Henneberg-Spiegel, Hedwig Freiin von	30	206
Drasche, Richard Freih.	22	135	Herberstein, Therese Gräfin von	30	201
Dreher, Anton	22	136	Herbst, Dr. Eduard und Amalie	30	202
Dressler, Ferdinand	22	137	Herold, Sigmund	30	203
Dressler, Friedrich	22	138	Herold, Sigmund jun. und Katharina	30	204
Dub, Albert	22	139	Hervert, Josef und Maria	30	205
Ehrenburg, Friedrich Freih. von	24	140	Hertling, Antonie Freiin von	30	206
Eichmann, Theodor und Julius	24	141	Herzogenberg-Piccot de Peccaduc, August Freih. von	32	207
Eiselt, JUDr. Eduard	24	142	Hesse, Karl	32	208
Eisenbach, Adolfine	24	141	Hetzl v. Heldorf, Josef und Wilhelmine	32	209
Eisenstein, Elise und Karl Ritt.	24	143	Hildprandt v. Ottenhausen, Robert Freih.	32	210
Eisenstein, Fried. Ritt.	24	144	Hlávka, Josef	32	211
Eisenstein, Julie von	24	145	Hofaerar, K. k.	32	212
Elbogen, Königl. Stadt	24	146	Hofman, MDr. Julius	32	213
Elsenwanger, Anna	24	147	Hofmeier, Ernst	32	214
Ergelet, Max Freih. von	24	148	Hohenmauth, Königl. Stadt	32	215
Erzbisthum, Prager	24	149	Hohenzollern, Leopold Fürst von	32	216

	Seite	Post-Zahl		Seite	Post-Zahl
Horázdowic, Stadt-	32	217	Korb-Weidenheim'sche Erben, Karl Freih. von-	40	286
Iořepník, Stadt-	90	629	Korb-Weidenheim jun., Ludwig Freih. von-	40	287
Iorský von Horský'sfeld Erben, Franz Ritter-	32	218	Korb-Weidenheim sen, Ludwig Freih. von-	40	288
Iospital, Franz Anton Graf Spork'sches-	32	219	Kordik, Emanuel-	40	289
Iostomic, Stadt-	32	220	Kordik, Franz-	40	290
Iotowetz, Adolf und Antonia-	32	221	Kotz von Dobrř, Aglaja Freiin-	40	291
Iraban, Josef-	32	222	Kotz von Dobrř, Valerie Freiin-	40	292
Iruby-Jeleny, Theodor Freih. von-	34	223	Kreisl, Anna-	40	293
Iubatius, Jaros Ritt. von-	34	224	Kreissl, Anton-	40	294
Iuppmann, Josef Freih. von-	34	225	Kräutner, Johann-	40	295
			Kreuzherrenorden in Prag	42	296
Jahn, JUDr. Gustav	34	226	Kroha, Johann und Anna-	42	297
Jaksch Ritt. von Wartenhorst, MDr. Anton-	34	227	Krumau, Stadt-	42	298
Jaksch Ritt. von Wartenhorst, Fried.-	34	228	Kuchynka, Franz und Franziska-	42	299
Jaksch Ritt. von Wartenhorst, Zdenko-	34	229	Kulich, Adalbert-	42	300
Janig, Wilhelm und Franziska-	34	230	Kuenburg, Karl Graf von-	42	301
Jaroměř, Stadt-	34	231	Kuttan, Josef und Johanna-	42	302
Jelínek, Wolfgang-	34	232	Kutschera, Karl Freih. von	42	303
Jglau, Stadt-	34	233	Kuttenberg, Königl. Bergstadt-	42	304
Jira, Josef und Maria-	34	234			
Joachimsthal, Königl. Bergstadt-	34	235	Lamberg, Franz Emerich Graf von-	42	305
Jungbunzlau, Königl. Stadt-	34	386	Lamprecht, Karl-	42	306
Junker-Bigatto, Karl Freih. von-	34	237	Lang, Georg-	42	307
Junker-Bigatto, Theodor Freih. von-	34	238	Latour Henriette Gräfin-	42	308
Jwan, Maria-	34	239	Laube, Heinrich und Josefine-	44	309
			Laun, Königl. Stadt-	44	310
Jahler und Dietrich	34	240	Lažansky, Johann Graf-	44	311
Jainz, Rudolf und Eleonora	34	241	Lažansky, Leopold Graf-	44	312
Jaiserstein, Helfried Freih. von-	34	242	Lebenhart, Walentin und Helene-	44	313
Jalina Ritter von Jäthenstein, Adolf und JUDr.			Ledeber-Wicheln, Adolf Graf-	44	314
Albert-			Leder, Josef-	44	315
Jalberg, Emanuel-	34	243	Leitmeritz, Königl. Stadt-	44	316
Jarlsbad, Stadt-	34	244	Leitomysl, Königl. Stadt-	44	317
Jaspar, Josef-	34	245	Leonardi, Katharina Freiin und Adolf Freih. von-	44	318
Jaschwitz, Albrecht Graf von-	34	246	Lech, Dr. Josef	44	319
Jounic, JUDr. Wenzel Graf-	36	247	Leslie'sche Erben, Walter Graf-	44	320
Jaura, Wenzel-	36	248	Lewetzow, Ulrike Freiin von-	44	321
Jeller, Josef-	36	249	Liebertz, Franz-	44	322
Jhevenhiller-Metsch, Johann Karl Fürst zu-	36	250	Liechtenstein Johann II., Regierender Fürst von u. zu-	44	323
Jinsky, August Graf-	36	251	Lilgenau, Karl Freih. von-	46	324
Jinsky von Wchynic und Tetau, Ferdinand Fürst-	36	352	Limbeck, JUDr. Johann Ritt. von-	46	325
Jinsky, Fried. Karl Graf-	36	253	Linhard, Franz-	46	326
Jinsky v. Wchynic und Tetau, Octavian Graf-	36	254	Lippe-Biesterfeld-Weisenfeld, Maria Louise Gräfin-	46	827
Kirche in Mariaschein, Set. Maria-	36	255	Lobkowitz geb. Prinzessin von Liechtenstein, Anna		
Kirche in Zlonic, Maria Himmelfahrts-	36	256	Fürstin von-	46	328
Kirschner, Karl und Anna-	36	257	Lobkowitz, Ferdinand Prinz-	46	329
Klattau, Stadt-	36	258	Lobkowitz, Franz Fürst von-	46	330
Klaudy, Karoline und JUDr. Karl Leopold Ritt. v.-	36	259	Lobkowitz, Georg Fürst von-	46	331
Klaudy, Zdenko Ritt. von-	38	260	Lobkowitz, Maria Sydonie Fürstin von-	46	332
Klazar, Ignaz-	38	261	Lobkowitz, Moriz Fürst von-	48	333
Kleinberg, Karl-	38	262	Locke, Dionis-	48	334
Kleinert, Paul Wenzel-	38	263	Lorenz, Josefine-	48	335
Kleist, Maria von-	38	264	Lorenz Ritter von Riesenstadt, Heinrich-	48	336
Kleist, Maria mit ihren Kindern	38	265	Löschner, Anna Freiin von-	48	337
Klieber, Ludwika-	38	266	Löwenstein - Wertheim-Rosenberg, Karl Heinrich		
Kluge, J. A.-	38	267	Fürst zu-	48	338
Knobloch, Anton-	38	268	Löwenstein-Wertheim-Freudenberg, Will. Fürst zu-	48	339
Kokořowa'sche Erben, Gräfflich-	38	269	Lumbe, Ernst von-	50	340
Kokořowa-Wratislaw, Karoline Gräfin-	38	270	Lumbe, Josef von-	50	342
Kolowrat-Krakowsky, Alois Graf-	38	271	Lützwow, Anna Gräfin und Franz Graf-	50	343
Kolowrat-Krakowsky, Heinrich Graf-	38	272	Lützwow, Franz Graf von-	50	344
Kolowrat-Krakowsky, Heinrich Graf und Malvine					
Gräfin-	38	273	Maltheser Ritterorden in Prag	50	345
Kolowrat-Krakowsky, Karl Graf-	38	274	Mareš, Vincenz-	50	346
Kolowrat-Krakowsky, Rudolf Graf-	38	275	Mašek, Maria und Dr. Johann-	50	347
Kolowrat-Krakowsky, Zdenko Graf-	38	276	Mattausch, Franz-	50	348
Komers-Lindenbach, Jaroslaw Freih. von-	38	277	Mayer, Hanno Victor-	50	349
Komotau, Stadt-	38	278	Mayer, Josef-	50	350
Königswarter, Moriz Freih. von-	40	279	Mayersbach, Heinrich Ritt. von-	50	351
Königgrätz, Königl. Leibg. Stadt-	40	280	Melnik, Königl. Stadt-	50	352
Königinhof, Königl. Leibg. Stadt-	40	281	Menssdorff-Pouilly, Alfons Graf von-	50	353
Königreich Böhmen	40	282	Meraviglia de Crivelli, Amalie Gräfin-	52	354
Kopetz, Heinrich Ritt. von-	40	283	Metternich-Winneburg, Richard Fürst von-	52	355
Korb-Weidenheim, Emilie Freiin von-	40	284	Metropolitan-Domkapitel bei Set. Veit in Prag	52	356
Korb-Weidenheim'sche Erben, Hugo Freih. von-	40	285	Mies, Königl. Stadt-	52	357

	Seite	Post-Zahl		Seite	Post-Zahl
Millesimo'scher Stiftungsfond, Graf	52	358	Procháska geb. Friedrich, Maria	62	430
Militär-Invaliden-Institut, K. k.	52	359	Prosch, Franz	62	431
Milner, Dr. Emanuel und Franziska	52	360	Pruschak, Johann	62	432
Mitreiter, Geschwister Gustav und Anna	52	361	Přibram, Königl. Bergstadt	62	433
Mladota von Solopisk, Adalbert Freih.	52	362	Přibram, Gustav	62	434
Mladota, Bertha Freiin von	52	363	Přibram, Maria	62	435
Mladota von Solopisk, Johann Freih.	52	364			
Mlynský, Franz	52	365	Radda, Dr. Bohumil	62	436
Mrzilek, Wilhelm und Karoline	52	366	Radimský, Joh. und JUDr. Wenzel	62	437
Mühlhausen, Stadt	52	367	Rakonic, Königl. Stadt	62	438
Müller, August	52	368	Reichenbach-Lessonitz, Amalie Gräfin von	62	439
Müller, Josef	52	369	Reiser, Hugo	62	440
Müller, Wenzel und Anna	52	370	Rejský von Dubnic, Eckmühl Freih.	62	441
Mündl, Alois und Maria	52	371	Reitler, Karl und Franziska	62	442
Münzberg's Erben, Johann	54	372	Religionsfond, Böhm.	62	443
			Renner, Brüder Wenzel, Albert, Alois und Josef	62	444
Nachlinger, Karoline	54	373	Richlý, Wilhelm und Eugenie	62	445
Nachod, Stadt	54	374	Richter, Alex.	62	446
Nadherny Ritt. von Borutin, Emil	54	375	Richter, Josef	62	447
Nadherny von Borutin, Johann Freih.	54	376	Riedl von Riedenstein, Fried.	62	448
Nadherny Ritt. von Borutin, Karl	54	377	Rieger, Maria und JUDr. Franz Ladislav	62	449
Nadherny Ritt. von Borutin, Othmar	54	378	Riese-Stallburg, Adolf Freih.	62	450
Neuberg, Johann Ritt. von	54	379		64	451
Neubydžow, Königl. Stadt	54	380	Riese-Stallburg, Werner Fried. Freih.	64	452
Neupauer, Therese von	54	381	Ringhoffer, Franz, Emanuel und Victor Freih. von	64	454
Newole Johann, Erben nach Newole Theresie und	54	382	Ritter-Záhony, Adolf und Leontine von	64	455
Noltsch, Franz	54	383	Ritterstein, Emilie Reichsritterin	64	456
Nolč, Johann und Franziska	54	384	Rodt, Clemens	64	457
Nostitz-Rienek, Erwein Graf	54	385	Rohan, Camill Fürst zu	64	458
Nostitz-Rienek, Josef Graf von	54	386	Rokyanc, Königl. Stadt	64	459
Nostitz-Rienek, Maria Antonia Gräfin	56	387	Rombald'sche Erben, Anton	64	460
Nowitzný, Josef Georg	56	388	Rombald'sche Erben, Wenzel	64	461
			Rumerskirch, Franz Graf von	66	462
Obermayer, Sever und Fanny	56	389	Rumerskirch, Gottfried Freih. von	66	463
Oppenheimer, Ludwig Joh. Freih. von	56	390			
Opitz, Karl Gottfried Ludwig	56	391	Saaz, Königl. Stadt	66	464
Ott Edle von Ottenkron, Rosalie	56	392	Sajfert's Erben	66	465
Oettingen-Wallerstein, Karl Fried. Fürst zu	56	393	Salm-Reifferscheid, Franz Altgraf	66	466
			Salm-Reifferscheid, Siegfried Altgraf	66	467
Paar, Karl Fürst von	56	394	Sartori, Eugen	90	630
Pabstmann, Gustav Ludwig	56	395	Scharffenstein-Pfeill, Alfred Freih. von	66	468
Pachta von Reihofen, Emanuela Gräfin	56	396	Scharschmit von Adlertreu, Max Freih.	66	469
Pálffy von Erdöd, Eduard Graf	58	397	Schaumburg-Lippe, Karl August Prinz zu	66	470
Pallavicini, Alexander Markgraf von	58	398	Schäffer, Johanna und Christian Ritt. von	66	471
Parish, Oscar	58	399	Schebek, JUDr. Johann	66	472
Peche, Josef Karl Freih. von	58	400	Schebek, Johann und Maria	66	473
Peters verw. von Schwarzenfeld, Clara	58	401	Šebesta, Johann und Johanna	66	474
Pfaß, Heinrich	58	402	Šembera, Vincenz	66	475
Pfeifer, Franz und Johanna	58	403	Schirnding, Karl Freih. von	66	476
Pfeifer & Comp., Josef	58	404	Skoda, Robert Ritt. von	68	477
Pfisterer Edle von Auhof, Friderike	58	405	Schlöcht, Johann von	68	478
Pfändlerfond der königl. Hauptstadt Prag	58	406	Schlesinger, Dr. Gustav Ritt. von	68	479
Piaristen-Collegien	58	407	Schlik, Erwein Graf	68	480
Pilgram, Königl. Stadt	58	408	Schmidt, JUDr. Zdenko	68	481
Pilsen, Königl. Stadt	58	409	Schoeller & Comp.	68	482
Pisek, Königl. Stadt	58	410	Schönborn, Karl Graf von	68	483
Pistorius sen., Josef	58	411	Schönburg-Hartenstein, Alexander Fürst zu	68	484
Pistorius jun., Josef	58	412	Schönburg-Waldenburg, Otto Fried. von	68	485
Podstatzky-Lichtenstein, Leopold Graf	58	413	Schreiner, Adolf	68	486
Polička, Königl. Stadt	58	414	Schreiner, JUDr. Gustav	68	487
Pollak, Adolf	58	415	Schreiter Ritt. von Schwarzenfeld, Rudolf	68	488
Pollak, Jakob	58	416	Schroll, August	68	489
Pollak, Leopold	58	417	Schroll, Josef Edler von	68	490
Pollak, Max	60	418	Schubert Edler von Schutterstein, Heinrich	70	491
Polna, Stadt	60	419	Süle, Wenzel und Antonie	70	492
Pordes, JUDr. Esriel	60	420	Schultes, Josef und Franz	70	493
Pourtales, Erben nach dem verst. Grafen Alexander	60	421	Schüttelsberg, August und Rudolf Edle von	70	494
Prag, Königl. Hauptstadt	60	422	Schüttelsberg, Katharina und August Edle von	70	495
Praelatur in Krumau	60	423	Schüttenhofen, Königl. Stadt	70	496
Prämonstratenser Chorherren-Stift Schlägl	60	424	Schwarz, Friedrich	70	497
Prämonstratenser Stift Seelau	60	425	Schwarz, Victor	70	498
Prämonstratenser Chorherren-Stift Strahow, Königl.	60	426	Schwarzenberg, Adolf Josef Fürst zu	70	499
Prämonstratenser Stift Tepl	60	427	Schwarzenberg, Johann Adolf Fürst zu	72	502
Preidl, Franz	60	428	Schwarzenberg, Karl Fürst zu	70	500
Procháska, Alois	62	429	Schwarzenberg, Wilhelmine Fürstin zu	70	501

	Seite	Post-Zahl		Seite	Post-Zahl
Siegler, Josef und Anna	74	503	Waldstein-Wartenberg, Emanuel Graf	82	564
Siegrieh, Josef und Josefine	74	504	Waldstein-Wartenberg, Ernst Franz Reichsgraf	82	565
Sina'schen Erben, Iphigenie Baronin von	74	505	Waldstein-Wartenberg, Franz Graf	82	566
Skal-Puteany, Adele Freiin	74	506	Waldstein-Wartenberg, Georg Graf	84	567
Skuč, Armenkrankenhaus in	74	507	Waldstein-Wartenberg, Maria Leopoldine Gräfin	84	568
Smrčka, Josef	74	508	Wallis, Ernst Graf	84	569
Soběslau, Stadt	74	509	Wallis, Karl Graf	84	570
Sommer, Emanuel	74	1510	Walter, Wenzel	84	571
Sparcassa, Reichenberger	74	1511	Wang, Josef, Maria und Agnes	84	572
Sporck, Rudolf Graf	74	512	Wanka, Franz	84	573
Stadion-Tannhausen, Friedrich Karl Graf	74	513	Wazatsch, Josef	84	574
Stadion-Tannhausen, Hugo Philipp Graf	74	515	Weber, Wenzel	84	575
Stangler, Josef Ritt. von	74	516	Weinrich, Gabriele	84	576
Stangler, Camill	74	517	Weinrich, Karl	84	577
Starek, Alexander Edl. von	74	518	Weinrich'sche Concurssmassa, Moriz Alexander	84	578
Stejskal's Erben, Martin	74	519	Weiss Ritter von Seidler, JUDr. Adolf	84	579
Štekl, Stanislav und Zdenko	74	520	Wellner, Franz	84	580
Sternbach, Ferdinand Freih. von	74	521	Wellner, Georg	84	581
Sternbach, Leopold Freih. von	74	522	Welz, Alois	84	582
Sternberg, Leopold Graf	74	523	Welz, Wenzel und Agnes	84	583
Sternberg, Philipp Graf	76	524	Welz, Thomas und Emma	84	584
Sternberg, Zdenko Graf	76	525	Wensch, Josef	86	585
Stieber von Stürzenfeld, Karl	76	526	Westphalen-Fürstenberg, Friedrich Reichsgraf	86	586
Stingl, Anton	76	527	Wiedersperg, MUDr. Gustav Ritt. von	86	587
Stotzky, Josef und Amalia	76	528	Wiedersperg, Hugo Freih.	86	588
Straka'scher adeliger Studien-Stiftungsfond, Gräflieh	90	631	Wihard jun., Hugo	86	589
Stubenbach, Anna Gräfin	76	529	Wilhelm, Franz und Antonie	86	590
Studien-Stiftungsfond, K. k.	76	530	Wilhelm Edl. von Helffeld, Friedrich	86	591
Suchomel, J. Em.	76	531	Windisch-Grätz, JUDr. Alfred Fürst	86	592
		532	Winkler, Friedrich und August	86	593
Taafe, Ednard Graf	76	533	Witingau, Stadt	86	594
Tabor, Königl. Stadt	78	534	Wlašim, Stadt	86	595
Taschek, Josef	78	535	Wodňan, Stadt	86	596
Taschek, Franziska und Karl Ritt. von	78	536	Wojakč, Joh. Th.	86	597
Taus, Königl. Stadt	78	537	Wolkenstein-Trostburg, Engolhardt Graf	86	598
Těšew, Johann	78	538	Wratislaw v. Mitrowitz, Fugen Graf	86	599
Tenchert, Wenzel	78	539	Wratislaw von Mitrowitz und Schönfeld, Eugen Graf	86	600
Theresianische Akademie in Wien, K. k.	78	540	Wratislaw, Eduard Graf	88	601
Thun-Hohenstein Franz Graf	78	541	Wražda von Kunwald, Alfred Freih.	88	602
Thun-Hohenstein, Gabriele Gräfin	78	542	Wurzel, JUDr. Josef Alois	88	603
Thun-Hohenstein, Josef Oswald Graf	78	543	Wydenbruck, August Graf	88	604
Thun-Hohenstein, Leopold Bohumil Graf	78	544	Wydra, Josef und Johanna	88	605
Thun-Hohenstein, Johann Graf	78	545			
Thurn und Taxis, Hugo Fürst von	78	546	Zahn, V. Alois	88	606
Thurn und Taxis, Albert Maria Lamoral Fürst von	80	547	Zedtwitz, Hugo und Franz Graf	88	607
Toman, Franz	80	548	Zedtwitz, Hieronymus, Ludw., Karl Erdmann und Georg Heinrich Max Grafen von	88	608
Tomašů, Franz und Maria	80	549	Zedtwitz, Joh. Erdmann, Thaddäus, Karl, Franz und Karl Max Grafen von	88	609
Trautenau, Stadt	80	550	Zedtwitz, Kurt Karl Moriz Graf von	88	610
Trauttmannsdorff-Weinsberg, Ferdinand Graf	80	551	Zedtwitz, Karl Ludwig Graf von	88	611
Trauttmannsdorff-Weinsberg, Karl Fürst zu	80	552	Zedtwitz-Liebenstein, Clemens Graf von	88	612
Třebitzky, Fritze und Karl	80	553	Zedtwitz, Kurt Graf von	88	613
			Zeiner, Josefa	88	614
Ubl, August und Anna	90	632	Zessner-Spitzenberg, Heinrich Freih. von	88	615
Unger, Karl Edler von	82	554	Zhorský Rit. von Hořze, Wladimir	88	616
Universitätsfond, K. k. Prag.	82	555	Ziegler, August	88	617
Voith-Sterben, Anna Baronin	82	556	Ziegler, August und Maria	88	618
Vrints von Falkenstein, Maria Constance Gräfin	82	557	Ziegler, Rudolf	88	619
Waagner von Wallernstädt, Arthur	82	558	Zipperer, Johann	86	620
Waagner Edle von Wallernstädt, Heinrich jun. und Alphons	82	559	Zipperer Edl. von Engenthal, Maria und Peter	88	621
Waagner von Wallernstädt, Heinrich	82	560	Zitek, Josef von	88	622
Waagner von Wallernstädt, Karl	82	561	Zuleger, Gebrüder Karl und Christoph	88	623
Waagner Edle von Wallernstädt, Rosalie	82	562	Zidlický, Erben und Karl	88	624
Waldstein-Wartenberg, Antonie Gräfin	82	563	Zwěřina, Theodor	88	625



Alphabetisches Verzeichniss

der

BESITZSTÄNDE.

	Post-Zahl		Post-Zahl		Post-Zahl
Adersbach	147	Böhm. Aicha	458	Cheinow	502
Adlerkostelee mit Přestavlk und Borownic	254	Böhm. Kamnitz m. Meistersdorf	253	Chiesch m. Drahenz, Lubenz, Struhaf u. Libin	312
Aich	67	Bolechowic	244	Chlistau	631
Albrechtic — Albrechtsried	299	Borohradek	344	Chlum o. Chumo	230
Altaicha m. Domaslowic	458	Brandeis a. d. E.	4	Chlum m. Widowic	241
Alt-Bunzlau	100	Brandeis a. d. A.	399	Chlumec m. Wiklek, Winař, Hradiško u. Kratenau	255
Alt- u. Neuskalitz	340	Brandlin m. Dworec	198	Chlumec	5
Altbuch—Düberney	552	Branik	130	Chocen	253
Altenbuch	154	Bratronic	32	Chodenschloss	516
Altenteich	590	Braunau	41	Chodow	287
Alt-Knin	296	Brennporitschen mit Těnowic und Mitrowic	356	Cholin a. d. M.	632
Altsattelhradek	501	Břewnic	118	Choltic	545
Altzedlisch	196	Březina u. Zahradka	143	Chotěboř Stadt	75
Amschelberg	364	Březnic	397	Chotěboř m. Daubkow u. Nemajow	124
Arnau m. Ober- und Unter-Tschermna	120	Březno m. Wobrubec	247	Chotěč	74
Asch-Neuschloss-Neuberg	608	Brnky	329	Chotělic	336
Asch-Sorg	611	Brodec m. Horka, Hruschowan u. Luschtěnic	386	Chotěschau	547
Asch-Unterneuberg	610	Budislau	579	Chotěschau m. Bilkowic	525
Auholiček	566	Budweis	70	Chotimiř	297
Auhrow	126	Bukowan m. Zaluřan, Zbenic und Zlakowic	500	Chotowin m. Měřic	376
Aujezd b. Tuschkau	403	Bürgstein	252	Chrast	56
Aurínowes	323	Buschkowsky I. u. II. Th.	365	Chrařtan m. Aunětic	356
		Buřtěhrad	1	Chraustowic	547
		Bzy	502	Sct. Christof-Alaunbergwerk m. Göttersdorf	180
		Čachrau	290	Chudenic	85
Bačkau	466	Čakowic	482	Chwala m. Sejprowic	531
Bauschowitz	402	Častalowic	524	Ckin m. Hohendorf	98
Bechyň	394	Častrowic	20	Sct. Clara m. Ober- und Unterschossenreith	591
Bedřě	44	Čekanic	332	Ctiboř	595
Běla	465	Čelin	303		
Bělohrad	16	Cerekwic	177	Dablic m. Hlaubětín	296
Běloschitz m. Kramitz	80	Cerhenic	108	Dallwitz	448
Benatek	544	Cerhonic	424	Daschic	398
Bensen	83	Černetin	162	Dejwic m. Houstouň, Weltsch u. Zlonin	132
Bensen	543	Černík o. Hartwik	374	Dětenic m. Wossenic	345
Beraun	46	Černosek	387	Deutsch-Rust	467
Bergreichenstein	51	Černowic	439	Dymokur	88
Bestwin	207	Čestic m. Dreřinko	564	Dirna	599
Bezděkau m. Tupadl	286	Čimelic	500	Dlaschkowitz	482
Bezno	1	Cirkwic	326	Dobrowic, Laučin u. Wlkawa	546
Bilin	333	Čisowic	261	Dobřenic m. Syrowatka	577
Binsdorf	97	Čista	262	Dobřichowic	296
Birkau	289	Čiwic	76	Dobřiř	102
Bischofstein	131	Čizkow m. Untercerekwe	322	Dobritschan m. Welletitz u. Liebesitz	615
Bischofteinitz m. Zetschowitz	552	Chanowic	113		
Bistrau	1	Chausnik	22		
Bistritz	216				
Blahostic	452				
Blatna m. Škworetic	210				
Bochow	68				

	Post-Zahl		Post-Zahl		Post-Zahl
Dobroměřic	310	Hareth	59	Kacow	1
Döllitschen	571	Hartenberg	19	Kaladey	600
Domausic m. Wesselic	489	Haslau m. Steingrün	591	Kalenic	295
Domauschitz	502	Hauenstein	72	Kamaik m. Babina	446
Domoradic	7	Hauska	247	Kamen u. Esch	65
Doudleb u. Jelení	69	Hauschka	3	Kamena	95
Doxan	6	Heiligenkreuz	291	Kamenic a. d. L.	176
Dožic	345	Heinrichsgrün mit Schönfeld und Graslitz	385	Kamenic, Stifin u. Kostelec	454
Dub	40	Heralec m. Humpolec	184	Kammerburg	251
Drahenic	328	Heřmaněstec	253	Kanic	477
Drahobus m. Libenken	179	Hermannseifen m. Mohren u. Hel- fendorf	268	Kardaš-Rečic	394
Dražic	394	Hettau	361	Karlsbad	245
Drhowel	331	Hirschberg	564	Karlstein	108
Drum	57	Hlas m. Peřina	55	Kaschitz	614
Dubschan	269	Hlawnowic m. Přestawic u. Li- bětíc	292	Katusitz	513
Duppau	612	Hlubosch m. Pičín	398	Katzengrün	11
Dux m. Oberleutensdorf	567	Hodkow m. Hranic	473	Kaunitz	323
Eisenstein	216	Hof Nr. 1. in Wysočan	130	Kauth	515
Elbogen	146	Hohen-Aujezd	293	Kebnitz	316
Elžowic	623	Hohenelbe	83	Khan u. Nemelkau	296
Ellischau	533	Hohenfurt	89	Kinsberg	186
Enzowan	333	Hohenhradek	583	Kirchenbirk	200
Ertischowic m. Sollenic	94	Hohenmauth	215	Kladno	43
Eule	150	Hoch-Chlumez mit Přečow, Skrej- schow und Trkow	333	Kladrau	592
Falkenau	385	Hochlibin	294	Kladrub, Hof-Domane	212
Falkenau, Stadt-	152	Hoch-Weseli	394	Kladrub	536
Forbes	502	Holetin	507	Klattau, Stadt-	259
Forst m. Lauterwasser	49	Holowaus m. Domausic	141	Klecan u. Přemyšlení	511
Frauenberg	502	Hořakow	622	Klein-Barchow	158
Frauenthal m. Termeshöfen	91	Horatic m. Schieselitz	348	Klein-Chyška	306
Freihammer	382	Horazďowic m. Střebomyslic	253	Klein-Rohosec	554
Friedland	92	Horazďowic, Stadt-	217	Kleinskal	390
Fünfhunden	543	Hořepník u. Lautkau	411	Kleinschüttüber	238
Gabhorn	33	Hořic	359	Klein-Walsten	574
Gabrielnhof	576	Horka m. Wonschowes	518	Klein-Werscheditz	209
Geiersberg m. Erlitz	530	Horoměřic	426	Klenau	197
Giesshübel	84	Hořowic m. Jinec u. Bezdědic	188	Klösterle	543
Golč-Jenikau	392	Hostačow	96	Klučenic	296
Gottesgab	183	Hostau	552	Kluk m. Chwalkowic	456
Grafenstein	92	Hostěradic	356	Kněžic	224
Gratzen	73	Hostic	491	Kniowic	572
Gross-Aujezd	129	Hostomic	220	Kocenic	564
Gross-Aujezd	151	Hradek- Chotauschow u. Hinter- hradek	602	Koischitz	160
Gross-Barchow	539	Hradek-Defours	206	Kokořin	234
Gross- u. Klein-Bečwar	164	Hradischt	397	Kohlandorf	160
Gross-Břewnow	43	Hradištko m. Štěchowic	426	Koleschowitz	570
Gross-Čejtic	379	Hradischtl	265	Kolin m. Dolan	218
Gross-Chyška	426	Hrdly	43	Kolinec	533
Gross- u. Klein-Gbell	163	Hrdložez	406	Kollosoruk	447
Gross-Jiřic	175	Hroby	272	Komařitz m. Habří	89
Gross-Hluschie	558	Hrochow-Teinic	29	Komořan	8
Gross-Holletitz m. Stankowitz	464	Jablonna	472	Komotau, Stadt-	278
Gross-Lipnic m. Budikau u. Lau- kau	551	Jablonitz	54	Konarowic	182
Grossmeierhöfen	273	Janowic	377	Königgrätzer Dörfer	280
Gross-Popowic u. Lojowic	454	Janowic-Skrejšow	419	Königinhof, Stadt-	281
Grosspriesen	78	Jaroměř, Stadt-	231	Königsberg	194
Gross-Rohosec	117	Jemnischt m. Popowic	526	Königseck	413
Gross-Skal	6	Jetřikowic	15	Königshof	171
Gross-Wschelis	601	Iglauer böhm. Dörfer	233	Königsaal m. Trěbetow u. Mokropec	393
Grosser Hof in Wysočan	263	Indic	369	Königswart	355
Gross-Zdikau	541	Itkau	91	Konojed	350
Grulich	9	Jidřichowic	173	Konopišt	330
Grünberg	23	Jinonic	502	Kopetzen	338
Grünthal	593	Jirna	562	Kopidno-Altensburg	480
Habern m. Tiess u. Zboží	466	Jistebnic m. Mezdič, Wlasenic, Pohoř u. Chlum	378	Kopitz m. Seidowitz	66
Haberspirk	590	Joachimsthal, Staatsdomane-	161	Kornhaus	502
Hagensdorf m. Brunnersdorf	428	Joachimsthal, Stadt-	235	Koschatek	273
Haid m. Pernartitz, Elsch u. Darm- schlag	338	Johann u. d. Felsen, Sct.-	50	Koschumberg	547
Hainspach	466	Jungferteinitz m. Žerotin	201	Koschetic	517
Hals	389	Jungbunzlau, Stadt-	236	Kosmanos	420
		Jung-Wořic	301	Kosslau	309
				Kosoř-Lilienthal	101
				Kost m. Rakow	63
				Kostenblatt m. Křemusich	314
				Kosteřan	239
				Křesetic	471
				Křeschitz	57
				Kreuzherren-Commenda in Eger	296
				Křic	107

	Post-Zahl		Post-Zahl		Post-Zahl
Křimic	330	Mallonie	342	Neusattel u. Kutterschin	401
Krnsko u. Řehnic	599	Maltheuern	567	Neuschloss b. Hohenmauth	192
Kronporitschen	1	Manderscheid	149	Neuschloss b. Böhm. Leipa	247
Krukanitz	427	Manetin m. Kalec	311	Neuschloss	502
Krumau	502	Maria-Kulm	296	Neustadt a. d. M. mit Slatina	320
Krumau, Stadt-	298	Marschendorf	83	Neustupow m. Bořetic	460
Kukus-Gradlitz	219	Maschau m. Libotitz, Kattowitz u. Turtsch	85	Neuzedisch	159
Kulm	586	Meell m. Cetno-Niměřic	546	Nezdaschow	47
Kumburg m. Radim	552	Měcholup	345	Nieder-Přim u. Popowic	191
Kundratic	288	Medleschic	389	Niemes m. Wartenberg	193
Kundratic	202	Melnik	331	Nasle u. Wršowic	429
Kunkowic	621	Melnik, Stadt-	352		
Kuňowic mit Slatina, Mosting und Wscherau	347	Merklin	397	Oberberkowic	82
Kurschin	249	Mezilesí u. Thein	339	Ober- und Unter-Dreihöfen	267
Kuttenplan	48	Michelob	136	Ober- und Unter-Drast	388
Kwětinau m. Kwasetic	481	Michelsdorf	488	Obercerekwé	216
		Michle, Malešic u. Štěrbohol	555	Ober-Körrnsalz	170
		Mies, Stadt-	357	Ober-Kralowic	334
Labant	528	Mileschau	314	Ober-Krčé m. Hodkowička u. Häring	549
Lämberg	92	Miletin	484	Oberliebich	345
Landskron	323	Miličowes	557	Oberneuberg, Grün u. Schönbach	607
Landstein	522	Miloschitz	264	Ober-Oweneč-Bubenč	478
Lasko	94	Milostic	53	Ober-Stankau	487
Launowic	149	Milsau	204	Oberstburggräfliche Güter	282
Lažan m. Wlčí	211	Mirabell	541	Ober-Neu-Unter-Studenec	178
Lažan-Desfours	62	Miröschau	102	Oberteschau	618
Lažan-Enis	31	Miröschau	445	Oberweckelsdorf	529
Ledeč m. Bohdaneč	108	Miskowic m. Raudna	599	Ober- u. Unter-Wildstein	598
Leitomyšl	547	Mitrowic	58	Obic	345
Leneschitz	502	Mladějow u. Roweň	395	Oblajowic	275
Leschan	356	Mlázow m. Bořikau u. Bernartic	266	Obora	138
Lhota Hlawáčkowa	9	Mnischek	396	Obřistwi	551
Lhota Kamenná	436	Moldautein	149	Ohništan	137
Libaun	17	Modletic	494	Okrouhlic m. Saar	529
Libčan	529	Morchenstern	117	Olbramowic	416
Libic	456	Mostau	194	Opočno	102
Liblin	435	Motol	345	Oschelin	237
Liboch u. Brotzen	327	Mšeno m. Budin	548	Ossegg mit Skyrll	90
Libochowic m. Budin u. Wrbičan	201	Mšeno-Lobes	371		
Liberitz	136	Mühlhausen a. d. M.	333	Pakoměřic m. Měšic, Hoschic, Klecan, Mratin, Bascht u. Sluha	385
Lichtenstein m. Hundschütz, Dehalityz, Radlowitz, Jopplowitz, Lippen u. Tichodil	338	Mühlhausen	426	Pardubic	135
Lidic	366	Mühlhausen, Stadt	367	Paredl m. Schwinschitz	443
Lidkowic m. Městic	498	Münchengrätz	565	Pařinka	437
Lieben	422	Muttersdorf	103	Patek	426
Liebenstein	612			Patzau	579
Liebeschitz	490	Nachod m. Chwalkowitz	470	Pawinow m. Watetic u. Štěpanic	370
Liebisch	430	Načeradec	319	Pawlow	521
Liebkowitz	585	Nadějkow m. Lhota-Starcowa	271	Peček	578
Lieblie m. Hostine etc.	563	Nahoschitz m. Blizowa	432	Pečkau	223
Libotschan	372	Nalžowic	468		
Liebshausen	333	Nassaberg	18	Peruc m. Telec, Černochoy, Slawětín, Wrbičan u. Hoblik	541
Lipkowawoda m. Wlasenic	277	Nawarow u. Lastiboř	165	Perwolfisch	64
Lissa	12	Nebřenic	495	Petersburg	85
Lischnitz	428	Nedělišť mit Chlum, Hodečín und Ježkowic	105	Pětikožel	134
Lischtan	26	Nedraschitz	199	Petrowic	39
Litschkau	110	Nekmiř, Kokořan u. Třemoschna	483	Petrowic	191
Litten	114	Němčic m. Kraselau	122	Petrowic-Slapsko	400
Littengrün m. Neuhof	240	Nemelkau	486	Petrowic	504
Lobkowic	442	Nemyšl	119	Petrowic m. Kraschowic	616
Lobositz	502	Neprowitz, Oblatt u. Sirbitz	285	Petschau	33
Lochkow	258	Netluk	363	Pfraumberg	273
Lochowic	444	Netolic, Libějic u. Čichtic	499	Pilgram	408
Lohowa	228	Neubydžow, Stadt-	380	Pilsen	410
Lomnic	458	Neubistritz	451	Pisek	409
Loschan	304	Neu-Čestín	354	Pischely	214
Luditz-Stiedra	270	Neudek m. Rippelsgrün u. Ober-Chodan	279	Piwana m. Neuhof	515
Luckau-Luggau	474	Neuesdorf	405	Plan mit Gottschau, Naketendorf, Pawlowitz u. Ostrau	386
Lukawec m. Slawětín	339	Neufalkenburg	348	Planic	569
Lukawic m. Přichowic u. Přestic	483	Neuhaus	85	Plass mit Kacerow, Krašow und Bělá	355
Lünz u. Lust	30	Neuhof	112	Platz oder Straž	318
Lužec	24	Neuhof b. Patzau	232	Ploschkowitz	1
		Neuhof b. Kolin	80	Pluhow-Žďar	394
Mačic m. Bukownik	535	Neundorf	333	Poděbrad	505
Maleč m. Hranic, Pochobrad, Modletín u. Rusinow	449	Neu-Perstein m. Dauba	565	Podersam	467
Malesic m. Kosolup	483	Neureichenau	149		
Maleschau m. Suchdol	106	Neu-Ronow u. Křinec	52		

	Post-Zahl		Post-Zahl		Post-Zahl
Podhořan	582	Roth-Lhota	484	Steknitz	284
Podol	575	Roth-Rečic	149	Stenowic	168
Pograith	391	Roždalowic	331	Stěpanow	38
Podhůř	508	Rožmítal	149	Sterkowitz	457
Pohlig	329	Roztok	315	Sternberg m. Dalkowic	526
Polic	41	Rumburg	323	Stětkowic	417
Potic, Ober-	1	Rybňan	71	Stežar	191
Polička, Stadt-	414	Saar	203	Stiahlau	565
Pollerskirchen	174	Sadowa	191	Strahl-Hoschtic	139
Pořna-Přibyslaw	91	Safranow	605	Strakonice	345
Pomeisl	201	Sazau	497	Stranitz	6
Popowic II. Th.	205	Schaab	296	Stranka	24
Pořic b. Budweis	99	Scharfenstein und Freudenberg	45	Stranow m. Iser-Wteln	568
Postelberg m. Grosslippen	502	Schatzlar m. Krinsdorf	208	Strazowic	331
Pottenstein	123	Schichowic m. Raby, Budčtic, Žihobec und Stradal	305	Střesmiř	351
Philipshof	456	Schlaggenwalder - Montan - Waldungen	154	Střizkow	440
Práč	246	Schlackenwerth	2	Stubenbach m. Gutwasser u. Langendorf	502
Prälatur Krumau	423	Schlewitz	552	Studenc	49
Praskoles m. Tobolka	115	Schluckenau	185	Suchdol	42
Praschno-Aujezd	434	Schlüsselburg	324	Suchomast	346
Prawonin m. Časlawsko	300	Schnedowitz	364	Sudowic m. Křižow	351
Prčic m. Uhřic	144	Schöbritz	314	Sukdol	418
Přečín	502	Schönbach	519	Sukohrad	283
Předboř m. Stranschie	407	Schönbach	609	Swětla	466
Předslaw	159	Schönborn	25	Swěty	577
Přebořow m. Kwasowic	415	Schönhof m. Miltshowes, Sedschütz, Preles und Flöhau	85	Swijan	458
Preitenhof	125	Schönlind	278	Swina	630
Preitenstein	353	Schönlind	36	Swinař	28
Prossnitz	73	Schönpriesen	273	Swojanow	195
Přestawlk m. Štičan	250	Schönwald	476	Swojschie	9
Přiwosten m. Elsten	128	Schonwald	510	Swojschie	12
Pröhlig m. Klein-Straupnitz	624	Schössles	34	Swoleňowes	1
Proseč-Pošna	553	Schreckenstein	333	Tabor	534
Proseč-Wobořischt u. Wlasenic	523	Schrittens und Karlswald	216	Tachau	592
Protiwin	502	Schurz	560	Tachlowic	1
Pruhonic m. Kreslic	387	Schüttenhofen, Stadt-Schwarzkostelec	496	Tajanow	190
Pschan	109	Schwatz	323	Taus	537
Puchlowic	191	Schweissing	149	Tauzetin	502
Pürglitz	172	Sedlec	237	Tažowic	349
Pürles	33	Sedlow	500	Těchobuz m. Tallenberg	579
Putzlitz	552	Selau	222	Teinitz m. Běšín	274
Rabenstein	311	Selau	425	Teltsch-Luck	360
Radboř m. Kannic	81	Schuschitz	543	Tepl	427
Raděnin u. Wlčowes	308	Seltsch	136	Teplitz m. Graupen u. Schelchowitz	97
Radič	140	Semil	458	Tereschau	538
Radim mit Žabonos und Kloster-Skalic	323	Senftenberg	399	Tetětic	581
Radměřic m. Wlčowic	79	Serowitz m. Wlčetín	524	Tetin	597
Radnic m. Darowa	526	Skalic	524	Tetschen m. Bodenbach	541
Padowesnic m. Weltrub	421	Skalsko m. Kowanic und Kluky	603	Theussing	33
Radwanow	169	Skočidolowic	629	Tiefengrün	431
Rakolus m. Dollana	227	Skřiwan und Myslowes	455	Tloskau	111
Rakonic m. Senomat	438	Slabec m. Modřejowic, Rothsches, Hořka und Sadlno	104	Tmain m. Launin	383
Raschowic m. Křenowic	475	Slap-Dawle	288	Točnik	102
Rataj	323	Slapnic, Desna und Budislau	317	Tochowic	500
Raudnic	333	Slapno	41	Trautenau, Stadt-	550
Reichenau m. Černikowic	276	Sliwenec	296	Třebaul	578
Reichenberg	92	Smečna m. Schlan	93	Třebeschic	42
Reichsstadt	1	Smidar	561	Třebnic	412
Reindlerhof	426	Smilkau	133	Trhowé-Duschniky	433
Řepin	540	Smiřic	1	Třebnitz	321
Řešohlau	463	Smolotel	148	Triebesch	506
Richenburg	547	Soběsak	527	Trnowa	469
Řídka	260	Soběslau, Stadt-	509	Troja	617
Řimau	335	Soboehleben	256	Trpist m. Mariafels-Triebel	604
Rochlowa	213	Solnic	225	Tschemin	167
Roggendorf	485	Sowinka	10	Tschischkowitz	428
Rokyean m. Čížkow u. Přesín	459	Stahlec m. Woltin	156	Tschochau	385
Rokitnic	386	Starkenbach m. Branna und Ždar	191	Tučap	404
Ronow m. Morawan, Trěmoschnic u. Westec	358	Starkstadt	242	Tuchoměřic m. Středokluk u. Hlubčep	531
Ronsperg	103	Stanic m. Kamaik	121	Tuchofitz	429
Rosenberg	73	Stěchowic	302	Tuř m. Zběř	525
Rosic m. Wejwanowic	253	Steinwasser	157	Türmitz	387
Rosochatec	35	Stěkna m. Mladějowic, Cehnic und Rowna	592	Tursko	296
Rothenhaus	542			Tworšowic m. Hurka u. Auběnic	473
Roth-Hradek	362			Udritz	514—627
Roth-Janowic	304			Uha	257

	Post-Zahl		Post-Zahl		Post-Zahl
Ullitz m. Gessna u. Kl. Chotěschau	142	Widim	86	Wostrow	389
Umlowitz	89	Wiklantic	187	Wotic	479
Unter-Beřkovic m. Cittow	329	Wilimow	441	Wranna	356
Unter-Břeřan	149	Wilkischen m. Neuhoř	493	Wrbic	456
Unter-Hrachowic	532	Wiltšchitz	589	Wršchowic	502
Unter- u. Mittel-Körnsalz	625	Windig-Jenikau	512	Wrutic-Kropačowa	153
Unter-Kralowic	18	Winoř	87	Wschenor	384
Unter-Kraupen	35	Winterberg	502	Wysočan m. Kej und Satalic	166
Unter-Krč	584	Winteritz	329	Wyšehrad	101
Unter-Počernic	116	Wischetic	313	Wysoka	248
Untereschau	619	Wiska	27		
Unterweckelsdorf	462	Wittingau, Stadt-	594		
		Wittingau	502		
		Wlašim	21		
Waldheim	139	Wlenec	114	Záběhlic m. Rostol	288
Wallern	502	Woděrad	127	Zahořan	78
Wallhof	19	Woděrad	145	Zahrádka	307
Wällischbirken	201	Wodic	587	Zalschi	599
Waltsch m. Skytal	286	Wodlochowic	461	Žampach	343
Wamberg	344	Wodňan, Stadt-	596	Zámrsk	181
Warwaschau	500	Wodolka	450	Zasmuk	524
Webrowa	552	Wojkau	628	Zbirow	102
Weiss-Krätschen	345	Wojnic	580	Zboží	578
Weiss und Roth-Poličan	105	Wojnoměstec	91	Zbraslawic	473
Weiss-Trěmoschna	191	Wolanic	394	Zdechowic	394
Weiss- und Hühnerwasser	565	Wolin	132	Zdiby	520
Welchau	337	Wolschow	77	Zduchowic	425
Welchow	37	Wonschow	149	Zebus	229
Weletau	304	Wopořan	394	Zelč	191
Welhartic	206	Worhabschen	503	Zelkowic	492
Weliř-Wokřic	480	Worlik m. Klingenberg, Horosed, Myslin und Roth-Aujezd	500	Zhoř	221
Welmschloss m. Dlaschin	218	Wosečan	556	Žikau	14
Weltrus	80	Wosek	102	Žinkau	191
Werměřic	573	Wossek m. Kbelnic und Kaletic	113	Zittolieb m. Diwic, Solopisk und Welhota	502
Wernsdorf m. Schönbach	285	Wosselec	61	Žleb-Tupadl	18
Weseličko	375	Wossw m. Wšeradic, Neumětl und Radauř	500	Zlonic m. Budenic und Poschtowic	253
Weseritz m. Zebau, Guttenstein, Skupsch und Schwannberg	338	Wostračín	619	Zruč m. Krasanowic	473
Wetruschic m. Lhotka	101	Wostředek	562	Zwěstow	373
Wěř	226			Zwikowec m. Chlum	243



RESULTATE

der

Grundsteuerregelung im Königreiche Böhmen.

Zusammengestellt

auf Grund officieller Daten vom Jahre 1885.



Steuerbezirk	Anzahl der			Steuerpflichtige Grundfläche (Acker, Wiesen, Gärten, Weiden, Teiche, Waldungen) in	Steuerfreie Grundfläche (unproduct. Boden, Bauare, Hofräume, Sonstige) in	Summe der steuerpflichtigen und steuerfreien Fläche in	Katastral-Reintrag	Berechnete Grundsteuer 22,7 % des Katastral-Reintrages	Von d. Gesamtfläche kommen durchschnittlich auf			Von der Grundsteuer entfallen durchschnittlich auf					
	Steuergemeinden	Grundbesitze	Parzellen						Joch		Joch		in Gulden	Joch	Gulden		
									□	K	□	K			□	K	
Adlerkostelec . . .	45	5.139	41.441	42.865	1462	1.479	38	44.344	1500	255.252	57.942	985,4	8,63	1,07	1287	11,26	1,35
Arnau	20	2.798	27.659	25.699	167	750	676	26.449	843	141.073	32.024	1322,5	9,45	0,06	1601	11,44	1,25
Asch	23	3.813	34.095	23.933	131	712	1470	24.646	1	129.569	29.412	1071,6	6,46	0,72	1278	7,71	1,23
Auscha	57	3.806	70.927	36.498	1365	1.336	1902	37.835	827	288.528	65.496	663,8	9,94	0,53	1149	17,20	1,79
Aussig	60	5.410	69.429	31.620	410	1.869	730	33.489	1149	292.122	66.312	558,2	6,56	0,48	1105	12,25	2,10
Bechin	35	2.822	43.219	39.219	973	1.324	1549	40.544	922	179.229	40.685	1158,3	14,47	0,93	1162	14,41	1,04
Benatek	35	4.535	31.725	46.053	670	1.657	800	47.710	1470	372.991	84.669	1363,2	10,52	1,53	2419	18,67	1,84
Beneschau	46	3.448	58.223	52.628	478	1.797	1432	54.426	360	273.343	62.049	1183,2	15,70	0,93	1348	17,99	1,17
Bensen	25	3.919	40.227	23.588	1508	874	476	24.463	384	178.161	40.444	978,5	6,24	0,61	1617	10,32	1,71
Beraun	45	2.871	33.550	39.010	546	1.699	182	40.709	728	232.764	52.837	904,4	14,22	1,21	1174	18,40	1,32
Bergreichenstein	34	2.110	28.828	39.059	1369	1.055	1275	40.115	1044	65.684	14.910	1179,8	19,01	1,39	438	7,06	0,38
Bilin	61	4.000	44.610	38.547	1438	1.442	351	39.990	189	361.049	81.958	655,0	10,00	0,90	1343	20,49	2,13
Bischofteinitz	60	3.101	55.600	48.272	1373	1.507	1439	49.780	1212	267.073	72.110	829,7	16,05	0,89	1202	23,27	1,46
Blatna	65	5.755	63.077	57.741	1472	1.637	607	59.379	470	370.690	61.447	913,0	10,32	0,94	945	10,85	1,00
Blowic	59	3.165	48.334	51.346	1531	1.611	241	52.958	172	233.873	53.089	897,0	16,73	1,09	899	16,77	1,03
Böhm. Aicha	26	2.945	25.202	21.508	740	767	1272	22.276	412	92.900	21.087	856,2	7,56	0,88	811	7,16	0,98
Böhm. Brod	46	4.152	33.052	45.231	1310	1.836	645	47.068	361	517.265	117.419	1023,2	11,34	1,42	2552	28,28	2,59
Böhm. Kamnitz	24	4.447	39.848	30.630	1418	954	1594	31.585	1412	150.917	34.258	1316,1	7,10	0,79	1427	7,70	1,12
Böhm. Leipa	35	4.120	39.050	35.981	795	1.406	130	37.387	925	229.478	52.091	1068,2	9,07	0,90	1488	12,94	1,95
Böhm. Skalitz	26	2.753	21.006	18.342	346	661	690	19.003	1036	141.298	32.075	730,0	6,00	0,99	1233	11,65	1,70
Brandeis	55	3.856	36.108	50.410	315	2.359	1555	52.770	270	441.911	100.314	959,5	13,68	1,16	1823	26,61	1,94
Braunau	19	2.925	36.082	31.789	84	724	115	32.513	199	242.575	55.065	1711,2	11,12	0,90	2898	18,82	1,73
Březnic	50	3.821	44.717	57.536	672	1.320	1514	58.857	786	220.789	50.119	1177,1	15,40	1,32	1002	13,11	0,87
Brüx	54	4.459	47.659	44.186	71	1.617	1370	45.803	1441	489.462	111.109	848,2	10,27	0,90	2057	24,91	2,51
Buchau	37	4.352	42.998	34.629	897	932	913	35.562	210	164.888	37.430	961,1	8,17	0,83	1011	8,00	1,08
Budweis	42	4.237	58.374	49.437	320	1.993	486	51.430	812	297.695	67.577	1224,5	12,14	0,88	1608	15,94	1,37
Chlumec	44	4.743	31.813	43.824	1119	1.360	1190	45.185	718	305.821	69.421	1026,0	9,53	1,42	1578	14,63	1,58
Chotěboř	71	4.566	52.426	54.940	378	1.633	845	56.574	1223	271.756	61.689	796,8	12,30	1,08	869	13,51	1,12
Chrudim	73	7.061	49.432	51.279	842	2.125	1274	53.405	516	573.360	130.153	731,5	7,56	1,08	1783	18,43	2,54
Časlau	90	7.027	63.126	65.014	1013	2.559	375	67.573	1388	686.329	155.797	750,8	9,62	1,07	1731	22,17	2,40
Dauba	42	3.012	51.527	49.346	604	1.194	1573	50.541	577	290.392	65.909	1203,3	16,78	0,98	1569	21,88	1,34
Deutschbrod	58	3.953	54.463	48.892	371	1.530	571	50.422	942	222.216	49.554	869,3	12,75	0,93	854	12,53	1,01
Dobříš	59	3.333	37.207	60.668	566	1.797	1296	62.466	262	192.018	43.588	1058,7	18,74	1,08	739	13,08	0,62
Duppau	23	1.587	33.294	24.404	1251	717	861	25.122	412	125.251	28.432	1092,2	15,83	0,75	1236	17,91	1,16
Dux	28	3.195	23.690	27.712	1268	780	755	28.493	523	202.534	46.015	1017,6	8,92	1,20	1643	14,40	1,66
Eger	80	3.331	48.466	46.579	45	1.808	1271	48.387	1316	385.162	87.432	604,8	14,53	0,99	1093	26,25	1,88
Eisenbrod	18	3.499	38.080	16.411	101	668	350	17.079	451	49.799	11.044	948,8	4,88	0,45	613	3,15	0,67
Elbogen	38	5.224	46.743	35.108	1099	1.070	454	36.179	1553	192.951	43.800	952,1	6,92	0,77	1153	8,38	1,25
Eule	48	2.756	34.824	45.931	703	1.546	1425	47.478	528	223.905	50.826	989,1	17,23	1,30	1059	18,44	1,11
Falkenau	65	6.052	68.914	50.189	803	1.644	758	51.833	1561	314.328	71.352	797,4	8,56	0,75	1098	11,78	1,42
Frauenberg	24	1.683	38.111	46.887	1192	1.283	1494	48.171	1086	258.097	58.588	2007,1	28,02	1,26	2441	34,61	1,25
Friedland	38	3.875	67.339	68.049	1142	1.650	618	69.700	160	338.861	76.921	1834,2	17,98	0,85	2024	19,85	1,43
Gabel	19	8.192	34.417	28.563	1053	714	1085	29.278	538	159.009	36.095	1540,0	3,57	0,89	1899	4,40	1,26
Gablonz	17	5.049	30.860	19.108	1299	633	383	19.741	82	92.130	20.914	1161,2	3,91	0,64	1230	4,14	1,09
Görkau	39	2.840	33.029	38.359	519	998	1363	39.358	382	245.260	55.674	1009,2	13,85	1,16	1427	19,60	1,45
Graslitz	23	4.130	34.273	29.004	679	829	1470	29.834	549	92.252	20.931	1297,1	7,22	0,87	910	5,07	0,72
Gratzen	27	2.669	43.583	39.566	545	787	1562	40.354	507	123.835	28.111	1494,6	15,12	0,93	1041	10,53	0,71
Gruulich	20	2.262	22.610	22.222	1386	538	621	22.761	407	71.260	16.176	1138,1	10,06	1,01	809	7,15	0,73
Habern	42	2.737	39.939	35.403	472	1.068	330	36.471	802	190.265	43.190	868,4	13,32	0,91	1028	1,58	1,22
Haida	17	3.106	23.118	17.953	986	601	1460	18.555	846	118.322	26.859	1091,5	5,97	0,80	1580	8,65	1,50
Hainpach	13	3.388	24.175	17.499	1010	498	1540	17.998	950	96.549	21.917	1384,5	5,31	0,74	1686	6,47	1,25
Hartmanic	27	945	18.545	60.324	659	1.534	503	61.858	1162	76.024	17.257	2291,0	65,45	3,33	639	18,26	0,29
Hlinsko	29	3.773	35.801	29.439	228	918	1189	30.357	1417	105.493	23.947	1046,8	8,04	0,85	825	3,35	0,81
Hochstadt	16	2.558	30.566	14.426	922	532	637	14.958	1559	42.892	9.736	934,0	5,85	0,49	608	3,61	0,67

Steuerbezirk	Anzahl der			Steuerpflichtige Grundfläche (Aecker, Wiesen, Gärten, Weiden, Teiche, Waldungen) in		Steuerfreie Grundfläche (unproduct. Boden, Bauarea, Hofräume, Sonstige) in		Summe der steuerpflichtigen und steuerfreien Fläche in		Katastral-Rein-ertrag	Berechnete Grundsteuer 22,7 % des Katastral-Rein-ertrages	Von d. Gesamtfläche kommen durchschnittlich auf			Von der Grundsteuer entfallen durchschnittlich auf			
	Steuergemeinden	Grundbesitze	Parzellen	Joch	□K	Joch	□K	Joch	□K			in Gulden	Joch	Gulden	eine Steuer-gemeinde	einen Grund-besitz	eine Parzelle	eine Steuer-gemeinde
				□K	□K	□K	□K											
Hohenelbe . . .	17	2.409	25.979	34.697	328	1.349	124	36.046	452	120.036	27.248	2120,3	14,06	1,39	1603	11,31	0,79	
Hohenfurt . . .	30	2.524	49.471	54.919	1022	1.302	68	56.221	1090	142.310	32.304	1874,0	22,27	1,13	1077	12,80	0,50	
Hohenmauth . . .	79	8.258	67.412	61.709	1551	2.159	644	63.869	592	515.690	117.062	808,4	7,73	0,93	1482	14,17	1,00	
Holic	28	4.191	37.217	38.641	915	1.118	99	39.759	1014	214.653	48.726	1419,9	9,49	1,07	1740	11,02	1,26	
Horáždovic . . .	53	4.153	59.814	43.472	186	1.414	658	44.886	844	222.767	50.570	846,0	10,81	0,75	954	12,17	1,16	
Hořic	60	5.585	42.111	39.326	660	1.328	608	40.655	1125	375.325	85.199	677,6	7,28	0,96	1420	15,25	2,17	
Hořovic	57	4.538	43.234	57.515	1008	1.884	1211	59.400	619	316.508	71.847	1042,1	13,08	1,37	1260	15,83	1,25	
Hostau	40	2.501	39.658	34.295	97	972	509	35.267	606	120.769	27.414	881,7	14,10	0,89	685	10,90	0,80	
Humpolec	68	4.382	53.335	52.696	149	1.561	307	54.257	456	201.560	45.754	797,8	12,38	1,02	673	10,44	0,87	
Jaroměř	44	5.098	38.650	34.566	1192	1.456	761	36.023	353	409.343	92.921	818,7	7,06	0,93	2112	18,23	2,69	
Jechnitz	40	3.935	50.713	44.998	1135	1.292	888	46.291	423	269.019	61.067	1157,3	11,76	0,91	1527	15,51	1,36	
Jičín	59	4.718	36.392	39.968	1266	1.438	987	41.407	623	470.705	106.850	701,8	8,77	1,14	1811	22,64	2,67	
Joachimsthal . .	26	2.476	27.138	34.302	1573	815	736	35.118	709	137.522	31.217	1350,7	14,16	1,20	1201	12,61	0,91	
Jungbunzlau . . .	54	4.794	35.151	49.158	348	1.820	1560	50.979	308	516.523	117.251	944,0	10,63	1,45	2171	24,45	2,30	
Jungwožic	55	3.420	58.911	44.293	1488	1.335	1370	45.629	1258	158.791	36.046	829,6	13,34	0,77	655	10,54	0,81	
Kaaden	87	4.697	70.771	53.534	761	2.403	610	55.937	1377	435.564	98.873	642,9	11,91	0,79	1136	21,05	1,85	
Kalsching	19	1.650	42.555	50.765	140	940	871	51.705	1011	150.365	34.133	2721,3	31,34	1,21	1796	20,99	0,67	
Kamenic a. d. L. .	43	4.474	56.305	49.726	537	1.283	1504	51.010	441	137.280	31.165	1186,3	11,40	0,90	725	6,06	0,63	
Kaplic	40	3.237	65.968	59.496	1424	1.326	1083	60.823	907	182.300	41.382	1520,6	18,79	0,92	1035	12,78	0,69	
Karbitz	33	4.015	44.280	27.381	1352	962	1160	28.344	1112	216.455	49.135	858,9	7,06	0,64	1489	12,23	1,79	
Karlsbad	51	4.354	50.373	40.313	550	1.759	1437	42.073	837	241.115	54.733	824,9	9,66	0,83	1073	12,57	1,36	
Karolinenthal . .	49	2.550	25.434	35.580	1584	1.758	103	37.339	47	491.694	111.615	762,9	14,64	1,47	2278	43,76	3,14	
Katharinaberg . .	7	940	7.478	8.310	1483	162	950	8.473	835	28.017	6.360	1210,4	9,61	1,13	909	6,76	0,76	
Kauřim	55	4.184	36.031	41.896	1578	1.544	1359	43.441	1337	493.955	112.128	789,8	10,38	1,20	2038	26,80	2,68	
Kladno	7	1.308	8.153	7.724	1034	383	1478	8.108	912	59.681	13.548	1158,3	6,20	0,99	1935	10,35	1,75	
Klatau	123	6.901	83.038	69.912	1254	2.202	1188	72.115	1040	419.919	95.322	586,3	10,45	0,66	775	13,81	1,36	
Kohljanowic . . .	49	4.071	41.196	42.407	59	1.834	1064	44.241	1123	193.677	43.965	902,0	10,87	1,07	897	10,89	1,03	
Kolin	39	5.178	35.090	39.347	293	2.240	102	41.587	395	417.765	94.833	1066,3	8,03	1,18	2431	18,30	2,41	
Komotau	48	3.616	43.942	38.257	1418	1.551	1349	39.809	1167	372.119	84.471	829,3	11,01	0,90	1760	23,36	2,21	
Königgrätz	56	6.504	43.939	46.796	681	2.261	585	49.057	1206	490.223	111.281	876,0	7,54	1,11	1987	17,10	2,38	
Königinhof	41	4.706	35.161	28.282	537	1.009	988	29.291	1325	213.897	48.555	714,4	6,22	0,83	1184	10,31	1,72	
Königsaal	41	3.011	26.780	42.166	1171	2.551	1173	44.718	741	243.939	55.374	1090,7	14,85	1,67	1350	18,39	1,31	
Königstättl	33	4.162	25.515	39.653	1158	1.384	646	41.038	204	375.302	85.194	1243,5	9,86	1,61	2581	20,47	2,15	
Königswart	20	2.899	29.088	33.808	221	764	971	34.572	1192	120.176	27.280	1728,6	11,92	1,19	1364	9,41	0,81	
Kralowic	53	4.082	74.014	55.798	1353	2.504	303	58.303	96	266.510	60.498	1100,0	14,28	0,79	1141	14,82	1,48	
Kratzau	23	3.496	25.572	25.052	900	654	403	25.706	1303	177.815	40.364	1117,7	7,35	1,00	1755	11,54	1,61	
Krumau	55	3.420	81.307	65.175	343	2.143	1087	67.318	1432	232.016	52.668	1223,9	19,08	0,83	957	15,39	0,61	
Kuttenberg	69	6.145	50.060	49.205	1084	2.275	1349	51.480	1133	466.660	105.932	746,1	8,38	1,03	1535	17,23	2,15	
Landskron	33	6.073	59.862	47.415	420	1.317	1269	48.733	89	259.469	58.899	1476,7	8,02	0,31	1785	9,89	1,24	
Laun	62	5.221	63.491	59.991	1071	2.236	623	62.228	94	600.640	136.345	1003,6	11,91	0,98	2199	26,11	2,27	
Ledeč	79	4.014	54.693	47.675	906	1.479	1107	49.155	413	185.705	42.155	622,2	12,24	0,99	534	10,50	0,88	
Leitmeritz	71	8.299	75.910	38.548	691	2.506	1390	41.055	481	437.032	99.206	578,2	4,95	0,54	1397	11,95	2,57	
Leitomyschl	63	8.886	81.522	83.106	216	2.367	856	85.473	1072	620.662	140.890	1356,7	9,62	1,05	2236	15,85	1,69	
Liban	35	3.432	29.518	36.483	1562	1.155	1515	37.639	1477	323.809	73.505	1075,1	10,07	1,27	2100	21,41	2,01	
Libochowic	37	3.595	37.117	34.534	1526	1.490	199	36.025	125	386.835	87.812	973,6	10,02	0,97	2373	24,42	2,54	
Lischau	18	1.909	37.054	33.364	73	773	1434	34.137	1507	154.406	35.050	1896,5	17,88	0,92	1947	18,04	1,05	
Lobositz	49	4.452	37.020	30.264	463	1.333	355	31.597	818	342.549	77.759	644,8	7,10	0,85	1587	17,46	2,57	
Lomnic b. Budweis	20	1.547	37.250	33.849	1239	921	912	34.771	541	135.184	30.687	1738,5	22,47	0,93	1534	19,84	0,91	
Lomnic b. Jičín . .	26	3.171	31.213	21.096	455	697	937	21.703	1412	126.589	28.736	838,2	6,87	0,70	1105	9,62	1,36	
Luditz	60	3.904	60.457	49.482	1329	1.538	1010	51.021	739	259.089	58.813	850,3	13,07	0,84	980	15,06	1,19	
Manetin	59	3.022	65.233	54.418	1293	1.596	252	56.014	1545	184.757	41.940	494,3	18,53	0,83	711	13,87	0,77	
Marschendorf . . .	20	1.847	14.897	22.831	1011	951	878	23.784	289	38.818	8.812	1189,2	12,80	1,59	441	4,77	0,39	
Melnik	74	7.320	64.206	68.828	1327	3.012	1383	71.841	1110	692.306	157.153	970,8	9,81	1,11	2123	21,46	2,28	
Mies	65	3.585	86.201	65.214	419	2.151	1108	67.367	1527	260.861	59.215	1036,3	18,79	0,78	911	16,51	0,91	

Steuerbezirk	Anzahl der			Steuerpflichtige Grundfläche (Aecker, Wiesen, Gärten, Weiden, Teiche, Waldungen) in		Steuerfreie Grundfläche (unproduct. Boden, Bau- area, Hof- räume, Sons- tige) in		Summe der steuerpflichtigen und steuerfreien Fläche in		Katastral- Rein- ertrag in Gulden	Berech- nete Grund- steuer 22, % des Katastral- Rein- ertrages	Von d. Gesamt- fläche kommen durchschnittlich auf			Von der Grund- steuer entfallen durchschnittlich auf		
	Steuergemeinden	Grundbesitze	Parzellen	Joch	□K	Joch	□K	Joch	□K			Joch	□K	Joch	□K	Gulden	
				□K	□K	□K	□K	□K	□K								□K
Mirowic . . .	42	3.069	37.223	45.301	008	1.715	1253	47.017	561	213.246	48.407	1119.4	15.31	1.20	1152	15.77	1.07
Moldautein . .	31	2.757	52.973	43.273	005	1.497	262	44.770	1167	196.684	44.647	1444.1	16.23	0.84	1440	16.10	1.03
Mühlhausen . .	65	3.769	69.011	62.150	1311	1.896	1187	64.047	898	199.952	45.389	954.7	17.23	0.92	698	12.04	0.73
Münchengrätz .	45	4.127	32.881	38.777	602	1.486	704	40.263	1306	280.119	63.587	894.7	9.76	1.22	1413	15.40	1.04
Nachod . . .	34	3.750	28.294	20.881	07	663	644	21.544	711	104.191	23.651	633.6	5.74	0.76	695	6.30	1.13
Nassaberg . . .	46	2.887	38.171	37.705	708	1.266	143	38.971	941	162.261	36.833	847.1	13.46	1.02	801	12.76	0.98
Nechanic . . .	41	3.346	23.418	31.151	1049	1.118	925	32.250	374	277.738	63.047	786.5	9.63	1.37	1538	18.81	2.62
Nepomuk . . .	44	3.408	50.971	35.643	93	1.030	341	36.673	434	182.409	41.407	833.4	10.70	0.71	941	12.14	1.16
Netolic . . .	43	2.486	39.485	37.061	1332	1.218	842	38.280	574	235.826	53.532	890.2	15.30	0.96	1245	21.53	1.44
Neubydžow . .	50	5.081	34.353	38.709	1156	1.453	928	40.163	484	483.809	109.825	803.2	7.96	1.16	2196	21.61	2.83
Neubistritz . .	36	2.456	40.235	35.189	923	786	535	35.975	1460	75.659	17.175	999.3	14.65	0.89	477	6.09	0.40
Neudek . . .	21	2.996	28.314	27.962	1366	614	185	28.576	1561	75.335	17.101	1346.4	9.53	1.00	814	5.71	0.61
Neuern . . .	34	1.449	30.062	33.410	519	913	1351	34.324	270	117.881	26.759	1009.5	23.66	1.44	787	18.46	0.80
Neugedein . . .	53	4.773	64.573	41.992	315	1.323	1165	43.315	1480	219.230	49.765	817.2	9.97	0.67	939	10.42	1.19
Neuhaus . . .	69	4.808	73.690	83.772	205	1.968	877	85.740	1082	237.759	53.971	1242.0	17.83	1.15	782	11.22	0.64
Neupaka . . .	52	5.381	46.780	33.295	1246	1.057	1344	34.353	900	198.626	45.088	660.6	6.38	0.73	866	8.38	1.35
Neustadt a.d.M.	39	4.544	36.279	34.880	1260	1.140	574	36.021	234	184.124	41.796	923.0	7.92	0.90	1071	9.19	1.20
Neustrašic . .	29	3.146	35.332	42.949	552	1.187	1180	44.137	132	238.292	54.092	1521.0	14.02	1.24	1865	17.19	1.26
Neweklau . . .	31	2.183	37.274	35.517	1467	1.455	1365	36.973	1232	157.330	35.714	1192.3	16.03	0.99	1152	16.36	1.01
Nimeš . . .	40	4.337	40.605	52.824	924	1.220	728	54.045	52	213.893	48.554	1351.1	12.46	1.31	1214	11.19	0.92
Nimburg . . .	36	4.789	32.268	40.021	161	1.684	590	41.705	691	444.950	101.004	1158.4	8.72	1.20	2805	21.09	2.52
Oberplan . . .	19	1.783	32.404	63.293	1235	1.326	506	64.620	151	134.678	30.572	3401.0	36.24	1.99	1609	17.14	0.48
Opočno . . .	44	4.300	43.639	38.611	262	1.269	863	39.880	1125	249.282	56.587	906.3	9.27	0.91	1286	13.15	1.44
Pardubic . . .	75	6.247	50.524	56.185	1035	2.345	235	58.530	1270	428.017	97.160	780.4	9.36	1.15	1295	15.55	1.73
Patzau . . .	62	3.992	62.411	52.349	713	1.566	1349	53.916	462	199.280	45.236	869.6	13.50	0.86	729	11.33	0.86
Petschau . . .	32	3.905	47.948	28.993	551	1.098	1374	40.092	523	157.787	35.818	1252.8	10.26	0.83	1119	9.17	0.92
Pfraumberg . .	45	3.992	70.109	55.552	1294	1.496	509	57.049	205	214.127	48.607	1267.7	14.29	0.81	1050	12.17	0.87
Pilgram . . .	82	5.529	73.691	70.961	7	1.887	709	72.848	716	228.958	51.973	888.30	13.17	0.96	634	9.40	0.73
Pilsen . . .	50	4.540	58.912	56.681	573	2.932	895	59.613	1468	379.151	86.067	1192.5	13.13	1.01	1721	18.05	1.52
Pisek . . .	60	4.115	60.747	70.045	1414	2.643	349	72.689	163	297.331	67.494	1211.5	17.06	1.19	1125	16.40	0.96
Plan . . .	45	4.362	76.731	50.263	593	1.558	357	51.821	950	228.053	51.768	1151.5	11.88	0.67	1150	11.86	1.03
Planic . . .	47	3.010	51.300	35.799	769	942	1371	36.733	540	124.458	28.252	782.0	12.20	0.71	601	9.38	0.79
Platten . . .	5	1.359	8.431	12.764	53	256	1050	13.020	1103	43.763	9.934	2604.0	8.35	1.54	1987	7.31	0.78
Počatek . . .	28	2.496	29.762	27.024	1440	722	842	27.747	682	87.447	19.850	990.0	11.11	0.93	709	7.96	0.73
Poděbrad . . .	35	4.342	32.186	35.935	1432	1.965	828	37.901	660	332.399	75.455	1082.8	8.95	1.17	2156	17.37	2.10
Podersam . . .	53	4.896	60.070	52.491	299	1.864	279	54.355	578	622.183	141.236	1025.5	11.10	1.00	2665	28.84	2.69
Polic . . .	43	4.297	38.032	37.586	304	764	923	38.350	1227	195.570	44.394	891.8	8.92	1.00	1032	10.33	1.18
Polička . . .	33	5.207	62.622	54.293	295	1.336	1055	55.679	1350	226.837	51.492	1687.2	10.60	0.88	1560	9.88	0.95
Polna-Stecken .	47	3.275	45.882	50.662	1204	1.410	229	52.072	1433	225.766	51.249	1107.0	15.80	1.13	1090	15.64	1.01
Postelberg . .	23	1.474	22.068	21.246	136	945	1320	22.191	1470	265.047	60.166	964.8	15.05	1.00	2615	40.81	2.83
Prachatic-Wallern	62	4.703	55.722	68.136	353	2.450	349	70.586	702	187.455	42.552	1138.4	15.00	1.26	686	9.04	0.62
Přelauč . . .	53	3.562	31.837	36.644	1288	1.619	1465	38.264	1153	249.631	56.666	721.0	10.74	1.04	1069	15.91	1.55
Pressnitz . . .	21	3.143	22.018	25.098	561	1.068	870	26.166	1431	89.421	20.299	1246.0	8.32	1.18	966	6.40	0.81
Přestic . . .	59	4.646	60.111	51.516	1407	1.762	651	53.279	650	326.461	74.107	903.0	11.16	1.03	1273	15.93	1.44
Přibyslav . . .	27	2.433	30.521	36.067	952	1.037	1281	37.105	633	139.226	31.604	1370.5	15.25	1.21	1170	12.08	0.98
Příbram . . .	63	5.085	42.018	56.092	375	1.984	228	58.076	603	161.307	36.617	921.8	11.42	1.38	581	7.20	0.65
Pürglitz . . .	35	2.304	25.502	58.029	1236	2.019	1091	60.049	729	202.776	46.030	1715.0	26.96	2.30	1315	19.97	0.79
Rakonic . . .	39	5.398	59.352	50.430	1178	1.852	1372	52.283	930	350.311	79.521	1340.5	9.38	0.88	2038	14.73	1.58
Raudnic . . .	45	4.337	32.980	41.451	95	2.343	1513	43.795	8	347.772	78.944	973.2	10.99	1.32	1756	18.20	1.90
Reichenau . . .	24	3.876	29.345	25.385	823	1.036	902	26.421	1425	144.457	32.792	1100.8	6.80	0.99	1366	8.46	1.29
Reichenberg . .	33	4.752	32.443	28.043	1084	831	949	28.875	433	143.603	32.598	875.3	6.07	0.89	988	6.86	1.16
Rochlitz . . .	6	1.428	15.507	18.069	1247	456	334	18.525	1581	41.891	9.510	3087.5	12.97	1.02	1555	6.60	0.53
Rokytnic . . .	30	3.106	37.108	35.819	1270	823	607	36.613	367	89.958	20.420	1221.0	11.79	0.96	681	6.57	0.57
Rokycan . . .	49	5.337	47.080	53.291	1281	2.112	1453	55.404	1134	278.382	63.193	1130.6	10.38	1.17	1289	11.84	1.19

Steuerbezirk	Anzahl der			Steuerpflichtige Grundfläche (Aecker, Wiesen, Gärten, Weiden, Teiche, Waldungen) in		Steuerfreie Grundfläche (unproduct. Boden, Bauarea, Hofräume, Sonstige) in		Summe der steuerpflichtigen und steuerfreien Fläche in		Katastral-Rein-ertrag	Berechnete Grundsteuer 22,7 % des Katastral-Rein-ertrages	Von d. Gesamtläche kommen durchschnittlich auf			Von der Grundsteuer entfallen durchschnittlich auf			
	Steuergemeinden	Grundbesitze	Parzellen	Joch	□/K	Joch	□/K	Joch	□/K			in Gulden	Joch	Gulden	eine Steuer-gemeinde	einen Grundbesitz	eine Parzelle	eine Steuer-gemeinde
				□/K	□/K	□/K	□/K											
Ronsperg . . .	27	1.991	24.288	23.724	81	662	934	24.386	1015	96.220	21.842	903,1	12,24	1,00	809	10,97	0,92	
Rumburg . . .	9	3.446	20.921	14.291	1160	446	444	14.738	4	82.541	18.737	1637,5	4,27	0,70	2082	5,43	1,31	
Řičan	44	2.884	28.589	24.353	1303	1.236	1123	35.590	916	272.825	61.931	808,8	12,34	1,24	1407	21,48	2,54	
Saaz	54	4.428	49.111	44.948	1153	2.088	412	47.036	1565	505.900	114.839	871,0	10,62	0,95	2126	25,93	2,55	
Schatzlar . . .	10	1.212	12.028	8.510	140	220	1599	8.731	130	31.661	7.187	873,1	7,20	0,72	719	5,92	0,84	
Schlan	69	4.561	44.450	49.464	92	1.878	256	51.342	344	496.061	112.606	744,0	11,25	1,15	1632	24,08	2,28	
Schluckenau .	12	3.970	28.428	14.626	255	539	325	15.165	580	105.495	23.947	1263,7	3,81	0,53	1995	6,08	1,04	
Schüttenhofen .	80	3.842	53.836	46.972	37	1.347	261	48.319	298	159.322	36.166	603,0	12,57	0,89	452	9,41	0,77	
Schwarzkostelec	30	3.184	31.749	36.045	1534	1.099	1230	37.145	10 64	179.476	40.741	1238,1	11,98	1,16	1358	12,70	1,13	
Schweintz . . .	26	2.906	63.809	41.020	340	1.141	741	42.161	1081	167.702	38.068	1621,5	14,51	0,66	1464	13,09	0,93	
Sebastiansberg	6	1.014	5.238	9.109	1241	171	764	9.281	405	25.253	5.732	1546,8	9,15	1,77	955	5,65	0,63	
Sedlec	36	2.295	31.844	28.320	1188	817	1039	29.144	627	125.146	28.408	809,5	12,70	0,91	789	12,37	1,03	
Selčan	76	4.338	56.736	57.623	1279	2.231	598	59.855	267	246.992	56.067	787,5	13,80	1,05	738	12,92	0,97	
Semil	19	2.873	29.444	14.989	446	625	98	15.614	541	63.740	14.469	821,8	5,43	0,85	761	5,03	0,67	
Senftenberg . .	30	5.435	53.849	44.422	600	1.433	1481	45.856	641	159.160	36.129	1528,5	8,14	0,85	1204	6,04	0,81	
Skuč	33	4.573	47.081	31.187	982	1.077	546	32.264	1528	140.615	31.920	977,7	7,05	0,68	967	6,08	1,02	
Smichow	61	3.793	34.038	40.221	1297	2.038	480	42.260	177	483.666	109.770	692,8	11,14	1,24	1799	28,94	2,73	
Soběslav	49	3.435	59.021	40.907	1588	1.448	456	42.356	444	171.468	38.923	864,4	12,33	0,72	794	11,33	0,95	
Sobotka	37	3.590	30.496	27.935	130	915	635	28.850	765	221.489	50.277	779,7	8,03	0,94	1359	14,00	1,80	
Staab	38	3.316	55.323	46.347	402	1.532	1323	47.880	125	245.436	55.714	1260,0	14,44	0,86	1466	16,80	1,20	
Starkenbach . .	23	3.062	39.922	24.455	1500	819	848	25.275	748	139.916	31.761	1098,0	8,25	0,63	1381	10,37	1,30	
Strakonice . . .	86	3.832	76.720	56.809	57	2.011	842	58.820	899	285.527	64.815	683,0	15,35	0,75	753	15,16	1,09	
Tabor	56	4.563	75.393	78.404	1470	2.730	497	81.135	367	368.723	83.700	943,4	17,78	1,07	973	18,34	1,07	
Tachau	35	3.390	56.241	50.042	1236	1.186	2	51.228	1238	176.663	40.102	1463,0	15,11	0,61	1146	11,83	0,80	
Tanwald	9	3.390	26.632	16.302	1410	493	1427	16.796	1237	51.207	11.624	1866,2	4,05	0,63	1291	3,43	0,71	
Taus	30	4.805	42.314	41.092	56	1.119	736	42.211	792	201.493	45.739	1407,0	8,78	0,99	1525	9,52	1,11	
Tepl	50	3.084	48.984	47.309	1191	1.234	842	48.544	433	216.713	49.194	970,0	15,74	0,99	984	11,85	1,04	
Teplitz	44	4.150	37.718	33.029	651	1.254	1150	34.234	624	236.991	53.797	779,2	8,26	0,91	1223	12,06	1,63	
Tetschen	48	5.790	55.053	46.536	81	2.184	560	48.720	601	246.566	55.970	1015,0	8,41	0,85	1166	9,36	1,20	
Trautenau-Eipel	53	8.431	67.225	55.705	1186	1.487	1274	57.193	860	294.492	66.850	1079,1	6,78	0,85	1261	7,03	1,20	
Turnau	38	5.174	41.631	33.703	916	1.496	1178	35.200	494	570.795	61.470	926,3	6,80	0,84	1617	11,88	1,62	
Tuschkau	40	2.278	42.909	34.512	771	1.253	566	35.765	1337	170.750	38.760	894,1	15,70	0,83	969	17,01	1,12	
Unhošť	35	3.107	29.688	40.366	847	1.285	772	41.652	19	356.901	81.017	1190,1	13,40	1,40	2315	26,07	2,01	
Unter-Kralowice	72	6.095	88.762	62.611	980	2.282	646	64.894	26	245.228	55.667	901,3	10,65	0,73	773	9,13	0,80	
Warnsdorf . . .	11	3.892	27.118	13.221	1402	571	1087	13.793	889	87.312	19.820	1253,9	3,54	0,51	1802	5,09	1,40	
Wegstädtl . . .	28	2.747	30.923	23.249	1416	1.008	276	24.258	92	193.048	43.822	866,3	8,83	0,78	1565	15,05	1,63	
Weinberge . . .	21	2.160	15.950	14.884	1383	952	1237	15.837	1020	197.404	44.811	754,1	7,33	0,99	2134	20,74	3,01	
Weisswasser . .	25	1.855	22.479	35.160	1283	834	1520	35.995	1203	260.923	59.230	1439,8	19,40	1,60	2369	31,03	1,68	
Welwarn	49	3.457	31.760	36.196	1262	1.943	755	38.140	417	428.072	108.172	778,3	11,03	1,20	2207	31,29	2,99	
Weseli	32	2.837	49.013	40.515	355	1.224	1485	41.740	240	222.147	50.427	1304,4	14,71	0,85	1576	17,77	1,24	
Weseritz	54	3.524	59.636	45.116	412	1.343	728	46.459	1140	163.445	37.102	860,3	13,18	0,78	687	10,52	0,82	
Wildenschwert	27	4.571	43.627	32.326	475	998	1566	33.325	441	170.762	38.763	1234,2	7,20	0,76	1435	8,38	1,20	
Wildstein	44	2.974	32.143	29.881	1328	853	2040	30.734	1568	172.671	39.195	698,5	10,33	0,96	891	13,18	1,31	
Winterberg . . .	69	3.151	48.382	76.828	966	2.522	1501	79.351	867	135.039	30.654	1150,0	25,18	1,64	444	9,73	0,51	
Wittingau	29	2.156	43.991	63.271	1259	1.259	1270	64.531	738	184.078	41.786	2225,2	29,93	1,46	1441	19,38	0,66	
Wlašim	59	5.862	82.322	60.856	755	2.219	131	63.075	889	274.896	62.401	1069,0	10,76	0,76	1057	10,64	1,03	
Wodnan	48	3.174	47.855	47.007	215	1.668	183	48.675	308	286.790	65.101	1014,1	15,33	1,02	1356	20,51	1,38	
Wolin	81	4.663	69.040	47.591	1145	1.540	251	49.131	1396	192.378	43.670	606,5	10,53	0,71	539	9,36	0,92	
Wotie	41	2.327	41.619	40.587	1386	1.167	274	41.754	1592	177.988	40.403	1018,4	17,94	1,00	985	17,36	1,00	
Zbirow	49	3.639	45.449	69.580	115	1.631	1059	71.211	1174	233.676	53.044	1453,3	19,56	1,57	1082	14,57	0,76	
Zwickau	10	2.794	18.912	15.688	959	404	73	16.092	1032	77.324	17.563	1609,2	5,76	0,85	1756	6,28	1,12	
Hauptstadt Prag	8	1.114	9.461	1.291	1341	1.105	838	2.397	579	25.394	5.764	299,0	2,15	0,25	720	5,17	4,46	
StadtReichenberg	1	1.044	4.807	851	929	219	202	1.070	1131	7.521	1.707	1070,0	1,92	0,23	1707	1,63	2,91	
Landes-Summa	9032	816.947	9.262.754	8.732.433	285	294.798	1096	9.027.231	1381	50.828.060	11.537.970	999,5	11,05	0,97	1277	14,12	1,32	

INHALT.

	Seite
Landtäflicher Grundbesitz	1
Alphabetisches Verzeichniss der P. T. Herren Besitzer	93
Alphabetisches Verzeichniss der Besitzstände	98
Resultate der Grundsteuer-Regelung im Königreiche Böhmen	103
Grafische Darstellung des Grossgrundbesitzes im Königreiche Böhmen.	
Eine Grundsteuer-Karte von Böhmen.	

BERICHTIGUNGEN.

Seite 30	Post-Zahl 194	statt Hass	richtig	Haas.
„ 34	„ 237	„ Junger	„	Junker.
„ 48	„ 339	„ Mezelesi	„	Mezilesi.
„ 54	„ 376	„ Chotiwín	„	Chotowin.
„ 60	„ 424	„ Cerhenic	„	Cerhonic.
„ 62	„ 432	kommt beizusetzen	A. G.	
„ 68	„ 482	statt Otěnic	richtig	Ctěnic.
„ 7	„ 543	bei Klösterle	statt F. C. G.	richtig F. C. H.



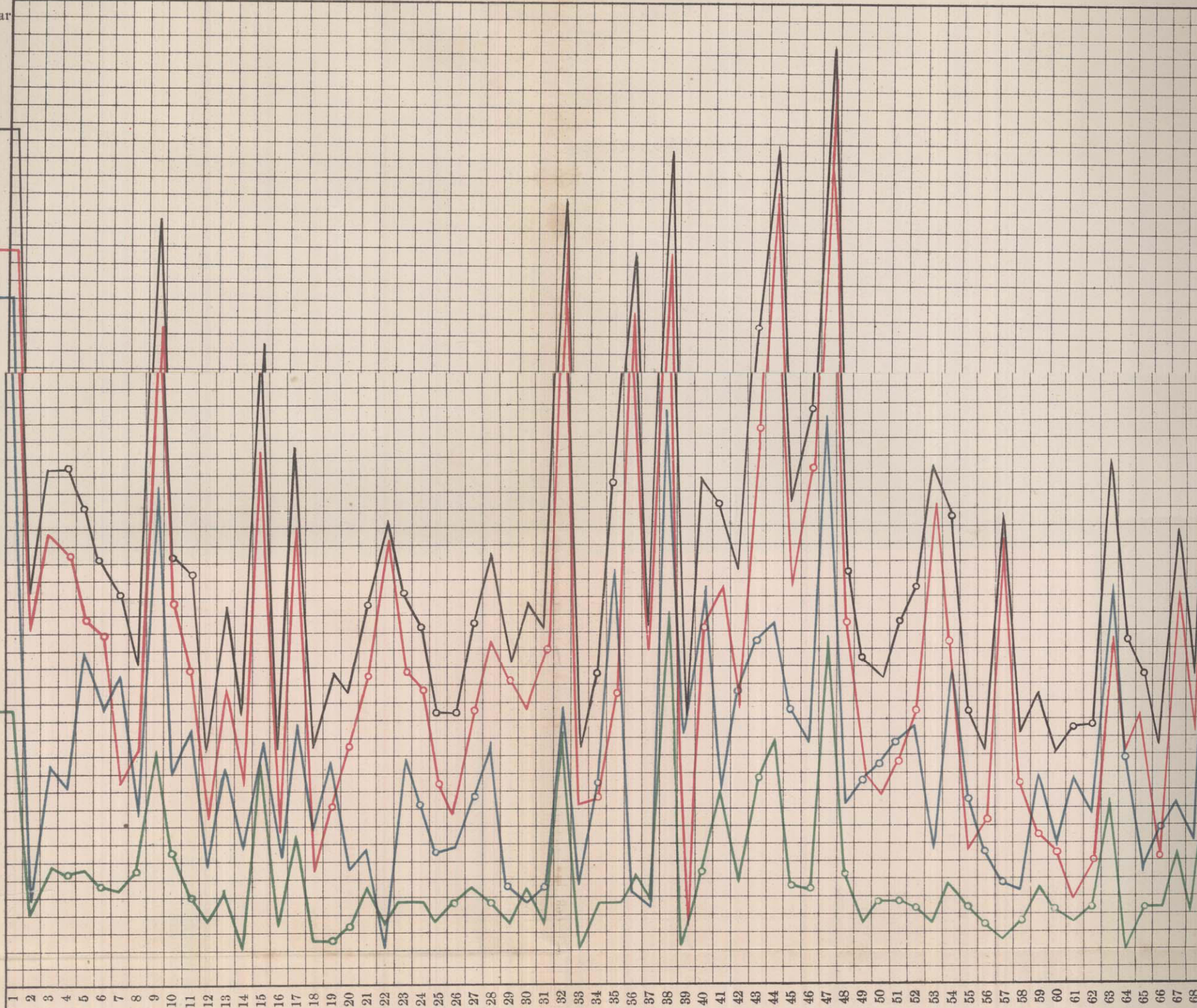
GRAFISCHE DARSTELLUNG
DES
GROSSGRUNDBESITZES IM KÖNIGREICHE BÖHMEN.

BESITZER MIT ÜBER 1.000 HA. AREA.

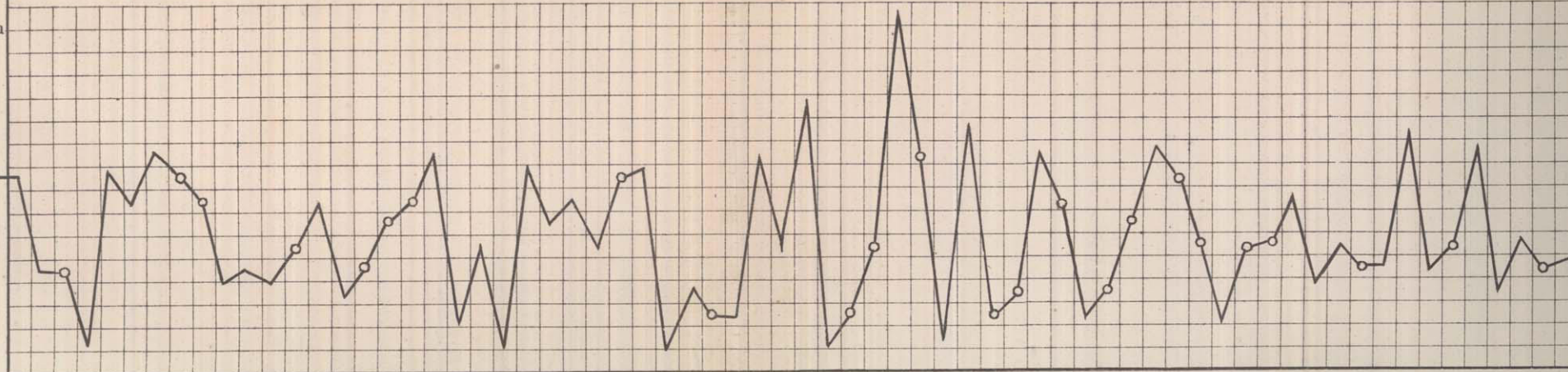
(BEILAGE ZU „BÖHMEN'S LANDTÄFLICHER GRUNDBESITZ“.)

- 1 Seine k. k. Majestät Franz Josef I.
- 2 Ferdinand IV., Grossh. von Toscana
- 3 Ludwig Salvator, Erzherzog
- 4 Franz Ferdinand, Erzherzog
- 5 Aehrenthal, Joh. Freiherr von
- 6 Althan, Mich. Robert, Gf.
- 7 Andrews, Georg Wilh. u. Maria
- 8 Aseburg, Anna, Gräfin
- 9 Auersperg, Franz Josef Fürst von
- 10 Auersperg, Franziska Gräfin
- 11 Auersperg, Karl Fürst
- 12 Auersperg, Karl Graf
- 13 Auersperg, Wilhelmine Fürstin
- 14 Augustiner-Convent in Prag.
- 15 Beaufort-Spontin, Alfred Herzog
- 16 Bechyně Freih. v. Lažan, Franz
- 17 Benediktiner-Stift Brannau.
- 18 Benediktiner-Stift Emaus.
- 19 Benediktiner-Stift Břevnov.
- 20 Berchthold, Bohuslaw Graf
- 21 Berchem-Haimhausen, Ernst Graf
- 22 Bergreichenstein, Königl. Stadt
- 23 Bethmann, Moriz Freih.
- 24 Bisthum Königgrätz.
- 25 Bisthum Leitmeritz.
- 26 Boos-Waldek, Franz Graf
- 27 Borgo-Netolitzky, Flaminio Cav.
- 28 Brüx, Königl. Stadt
- 29 Bubna-Lititz, Mich. Graf
- 30 Budweis, Stadt
- 31 Buquoy, Ferd. Graf
- 32 Buquoy, Karl Graf
- 33 Chotek, Karl Graf
- 34 Chotek, Otto Graf
- 35 Chotek, Rudolf Graf
- 36 Czernin v. Chudenitz, Alvena Gräfin
- 37 Czernin v. Chudenitz, Herm. Graf
- 38 Czernin v. Chudenitz, Jarom. Graf
- 39 Czernin v. Chudenitz, Ottokar Graf
- 40 Czernin v. Chudenitz, Theobald Graf
- 41 Cistercienser-Stift Hohenfurth.
- 42 Cistercienser-Stift Osseg.
- 43 Clam-Gallas, Clotilde Gräfin
- 44 Clam-Gallas, Eduard Graf
- 45 Clam-Martinic, Hein. Jarosl. Graf
- 46 Clary-Aldringen, Edmund Fürst
- 47 Colloredo-Mannsfeld, Jos. Fürst
- 48 Coudenhove, Franz Graf
- 49 Croy, Alexis Prinz
- 50 Croy, Rosa Prinzessin
- 51 Dalberg, Friedrich Freiherr
- 52 Damenstift zu St. Eng. in Prag.
- 53 Damenstift am Hradschin.
- 54 Daněk Edl. v. Esse, Vincenz
- 55 Daubek, Eduard Ritter v.
- 56 Daubek, Josef Sebast.
- 57 Desfours-Walderode, Theod. Graf
- 58 Deym, Franz Graf
- 59 Dobřenský v. Dobřenitz, Joh. Freih.
- 60 Dobřenský v. Dobřenitz, Wenzel Pet. Freih.
- 61 Domprobstei Set. Veit in Prag.
- 62 Doerr, August u. Louise
- 63 Drasche, Richard Freiherr
- 64 Dreher, Anton
- 65 Dub, Adalbert
- 66 Eisenstein, Friedrich Ritter v.
- 67 Elbogen, Königl. Stadt

Ueber 150.000 Hektar
 100 000 "
 50.000 "
 45.000 "
 40.000 "
**Gesamt-
 Area** 37.500 "
 35.000 "
 32.500 "
 30.000 "
 27.500 "
 25.000 "
 22.500 "
 20.000 "
Wald 18.000 "
 16.500 "
 15.000 "
Aecker 13.500 "
 12.500 "
 11.500 "
 10.000 "
 9.500 "
 9.000 "
 8.500 "
 8.000 "
 7.500 "
 7.000 "
 6.500 "
 6.000 "
 5.500 "
 5.000 "
 4.500 "
 4.000 "
 3.500 "
 3.000 "
 2.750 "
 2.500 "
 2.250 "
 2.000 "
Wiesen 1.600 "
 1.400 "
 1.200 "
 1.000 "
 900 "
 800 "
 700 "
 600 "
 500 "
 400 "
 300 "
 200 "
 100 "
 50 "
 unter 50 "



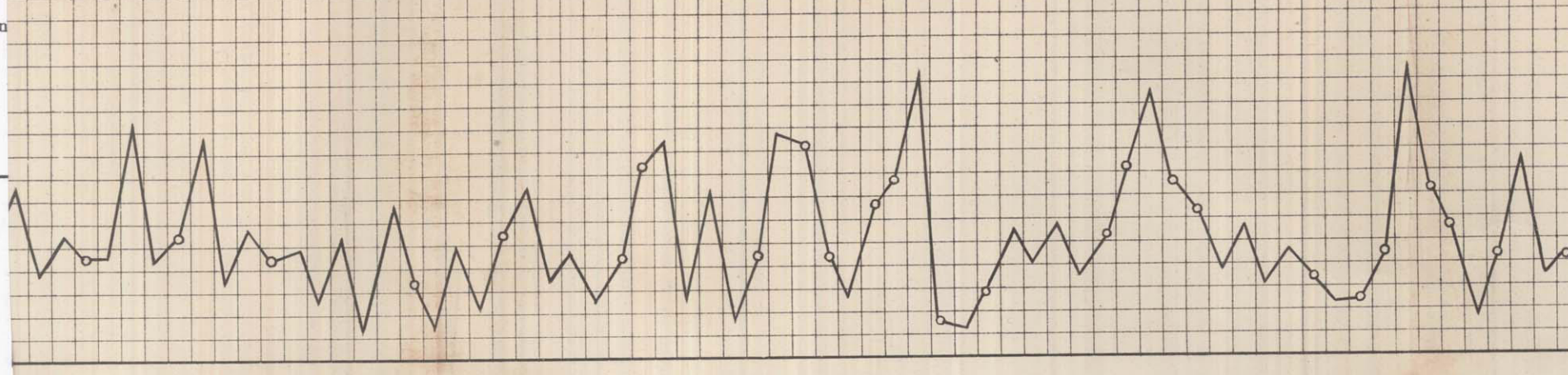
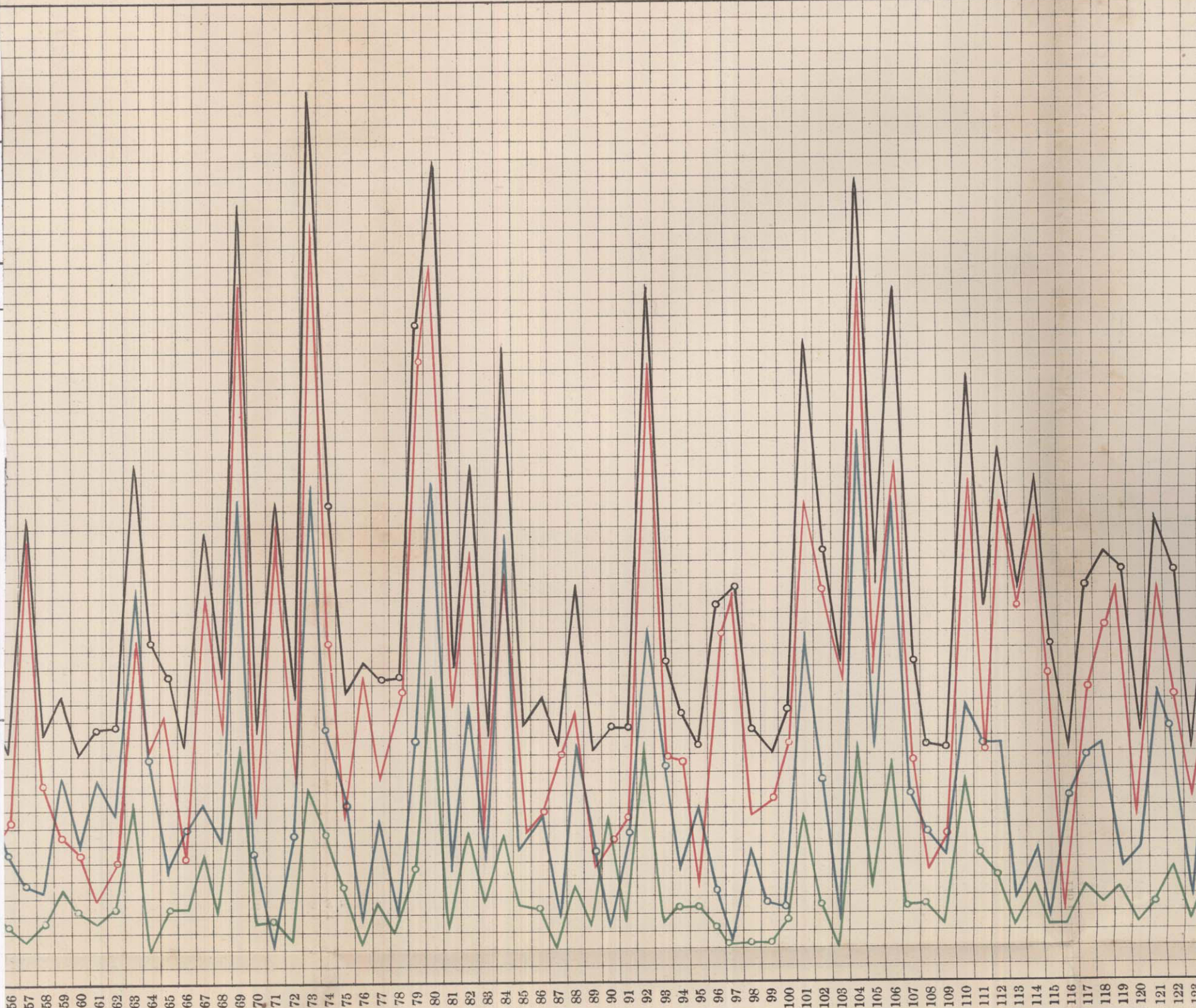
Ueber 30 Gulden
 26 "
 24 "
 20 "
 18 "
 16 "
 14 "
 12 "
 10 "
 9 "
 8 "
 7 "
 6 "
 5 "
 5 "
 unter 5 "



rlingen, Edmund Fürst -
 Mannsfeld, Jos. Fürst -
 ve, Franz Graf -
 kis Prinz -
 a Prinzessin -
 Friedrich Freiherr -
 t zu St. Eng. in Prag.
 ft am Hradschin.
 dl. v. Esse, Vincenz
 Eduard Ritter v. -

56 Daubek, Josef Sebast. -
 57 Desfours-Walderode, Theod. Graf -
 58 Deym, Franz Graf -
 59 Dobřenský v. Dobřenitz, Joh. Freih. -
 60 Dobřenský v. Dobřenitz, Wenzel Pet. Freih. -
 61 Domprobstei Sct. Veit in Prag.
 62 Doerr, August u. Louise -
 63 Drasche, Richard Freiherr -
 64 Dreher, Anton -
 65 Dub, Adalbert -
 66 Eisenstein, Friedrich Ritter v. -
 67 Elbogen, Königl. Stadt -
 68 Eisenwanger, Anna -
 69 Erzbisthum, Prager -
 70 Fellner Ritter v. Feldegg, Karl u. Jos. -
 71 Forst-Aerar, K. K.
 72 Fritsch, Anton, Karl u. Maria -
 73 Fürstenberg, Max Egon Fürst -
 74 Geymüller, J. Rudolf Freih. -
 75 Goldreich Edl. v. Bronneck, Alois Heintr. -
 76 Görkau, Stadt -
 77 Gross, Dr. Gustav Robert.
 78 Grumbt, Ernst -
 79 Hanau, Moritz Fürst v. -
 80 Harrach, Joh. Graf v. -
 81 Harbuval-Chamaré, Joh. A. Graf -
 82 Hartig, Franz Graf -
 83 Haas, Georg -
 84 Herberstein, Therese Gräfin -
 85 Hertling, Antonie Frein v. -
 86 Herzogenberg-Piccot d. Peccadue, Aug. Freih. -
 87 Hesse, Karl Adolf -
 88 Hildprandt, Robert Freih. v. -
 89 Hlawka, Josef -
 90 Hof-Aerar, K. K. -
 91 Hofmeier, Ernst -
 92 Hohenzollern, Leopold Fürst v. -
 93 Horsky v. Horskyfeld, Erben -
 94 Hospital, Franz A. Graf Sporek'sche -
 95 Hruby-Jeleny, Theod. Freih. v. -
 96 Huppmann, Jos. Freih. v. -
 97 Joachimsthal, Königl. Bergstadt -
 98 Junker-Bigatto, Karl Freih. v. -
 99 Kaiserstein, Helfried Freiherr v. -
 100 Karlsbad, Stadt -
 101 Kaunitz, Albrecht Graf v. -
 102 Khevenhüller-Metsch, Joh. K. Fürst -
 103 Kinsky, August Graf -
 104 Kinsky, Ferdinand Fürst -
 105 Kinsky, Fried. Karl Graf v. -
 106 Kinsky, Oktavian Graf -
 107 Kokotowa'sche Erben, Gräfin. -
 108 Kokotowa-Wratislaw, Karoline Gräfin -
 109 Kolowrat-Krakowsky, Alois Graf -
 110 Kolowrat-Krakowsky, Heinrich Graf -
 111 Kolowrat-Krakowsky, Karl Graf -
 112 Kolowrat-Krakowsky, Zdenko Graf -
 113 Komotau, Stadt -
 114 Königswarter, Moriz Freih. v. -
 115 Königgrätz, Königl. Leibg. Stadt -
 116 Königreich Böhmen.
 117 Korb Weidenheim'sche Erb., Karl Freih. v. -
 118 Korb Weidenheim, Ludwig Freih. -
 119 Kotz v. Dobřz, Aglaja Frein -
 120 Kreissl, Anton -
 121 Kreuzherren-Orden, Ritterl. -
 122 Kuenburg, Karl Graf von -
 123 Kuttenberg, Königl. Stadt -

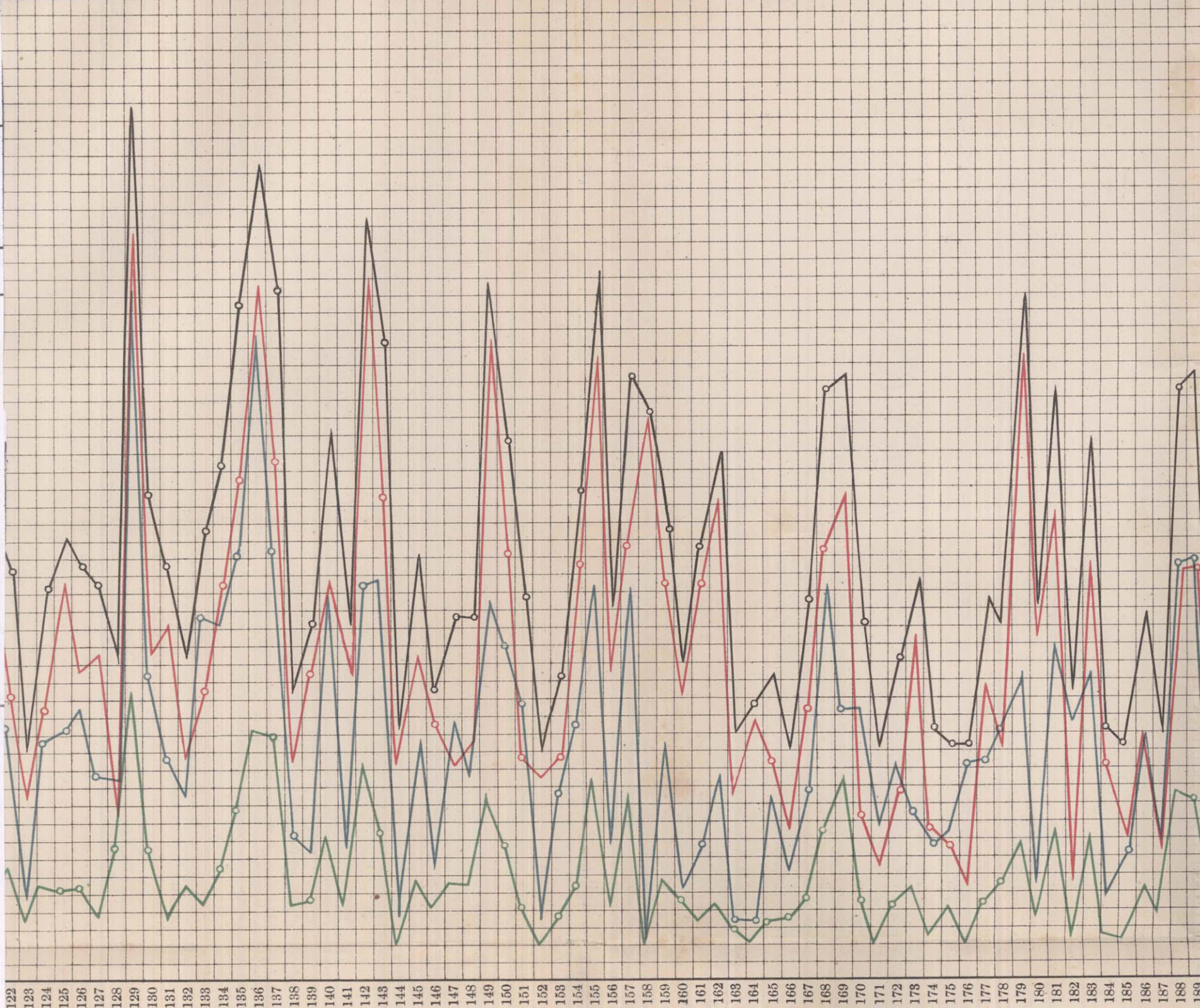
Ueber 150.000 Hektar
 100 000 "
 50.000 "
 45.000 "
 40.000 "
Gesamt-
Area 37.500 "
 35.000 "
 32.500 "
 30.000 "
 27.500 "
 25.000 "
 22.500 "
Wald 20.000 "
 18.000 "
 16.500 "
 15.000 "
Aecker 13.500 "
 12.500 "
 11.500 "
 10.000 "
 9.500 "
 9.000 "
 8.500 "
 8.000 "
 7.500 "
 7.000 "
 6.500 "
 6.000 "
 5.500 "
 5.000 "
 4.500 "
 4.000 "
 3.500 "
 3.000 "
 2.750 "
 2.500 "
 2.250 "
 2.000 "
Wiesen 1.800 "
 1.600 "
 1.400 "
 1.200 "
 1.000 "
 900 "
 800 "
 700 "
 600 "
 500 "
 400 "
 300 "
 200 "
 100 "
 50 "
 unter 50 "



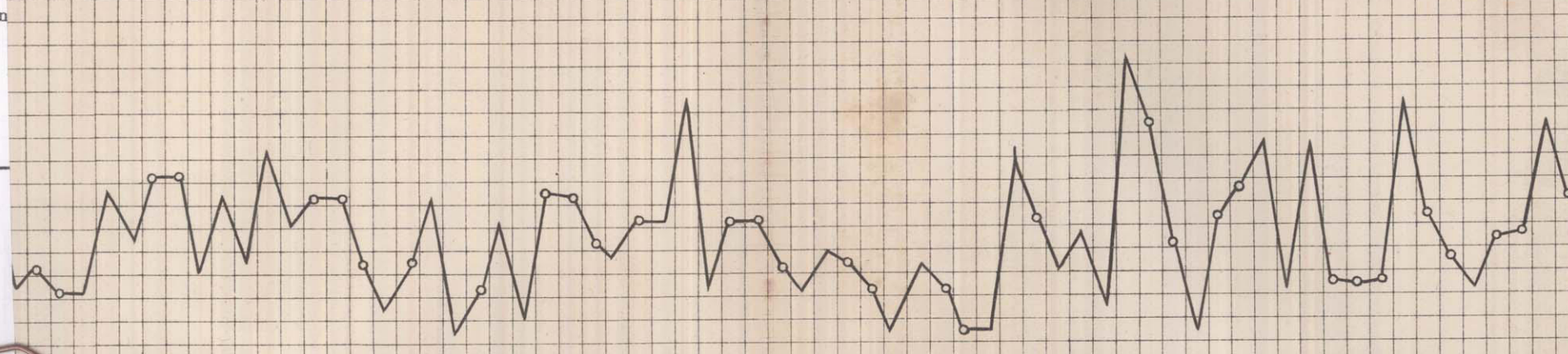
Durchschnittl. Katast.-Reinertrag
 pr. 1 ha steuerpflichtiger Grundfläche
 Unter 5 "

Böhmen.
 Heimische Erb., Karl Freih. v. —
 heim, Ludwig Freih. —
 brž, Aglaja Frein —
 ton —
 an-Orden, Ritterl. —
 Kuenberg, Karl Graf von —
 Kuenberg, Königl. Stadt —
 124 Lamberg, Franz Emerich Graf —
 125 Lažansky, Joh. Graf —
 126 Lažansky, Leop. Graf —
 127 Ledebur-Wichelb, Adolf Graf —
 128 Leslie'sche Erben, Walter Graf —
 129 Liechtenstein, Johann II. Fürst —
 130 Lilgenau, Karl Freiherr von —
 131 Lippe-Biesterfeld-Weissenfeld, Maria Gräfin —
 132 Lobkowitz, Anna Fürstin von —
 133 Lobkowitz, Ferdinand Prinz —
 134 Lobkowitz, Franz Fürst von —
 135 Lobkowitz, Georg Fürst von —
 136 Lobkowitz, Moriz Fürst von —
 137 Löwenstein-Wertheim-Rosenberg, Karl H. Fst. —
 138 Löwenstein-Wertheim-Freudenberg, Wilh. Fst. —
 139 Lütow, Franz Graf von —
 140 Malteser-Ritterorden in Prag. —
 141 Menssdorf-Pouilly, Alfons Graf —
 142 Metternich-Winneburg, Richard Fürst —
 143 Metropolitan-Domcapitel in Prag. —
 144 Mies, Königl. Stadt —
 145 Millesimo'scher Stiftungsfond, Gf. —
 146 Militär-Invaliden-Institut, K. K. —
 147 Nadherny von Borutin, Joh. Freiherr —
 148 Nadherny Ritt. v. Borutin, Othmar —
 149 Nostitz-Rieneck, Erwein Graf —
 150 Nostitz-Rieneck, Josef Graf —
 151 Nostitz-Rieneck, Maria Ant. Gräfin —
 152 Oppenheimer, Ludw. Joh. Freih. —
 153 Ott Edle von Ottenkron, Rosalie —
 154 Oettingen-Wallerstein, Karl Fried. Fürst —
 155 Paar, Karl Fürst —
 156 Pacht v. Raihofen, Emanuele Gräfin —
 157 Palfy von Erdöd, Eduard Graf —
 158 Pallavicini, Alexand. Markgraf —
 159 Parish, Oskar —
 160 Pilgram, Königl. Stadt —
 161 Pilsen, Königl. Stadt —
 162 Pisek, Königl. Stadt —
 163 Podstatzky-Lichtenstein, Leop. Graf —
 164 Polička, Königl. Stadt —
 165 Pordes, J. U. Dr. Esriel —
 166 Prämonstratenser-Stift Schlägl. —
 167 Prämonstratenser-Stift Seelau. —
 168 Prämonstratenser-Stift Strabow. —
 169 Prämonstratenser-Stift Tepl. —
 170 Preidl, Franz —
 171 Prochaska, Alois —
 172 Pribram, Maria —
 173 Reichenbach-Lessonitz, Amalie Gräfin —
 174 Rejsky v. Dubnic, Eckmühl Freih. —
 175 Rieger, Maria u. JUDr. Franz Ladisl. —
 176 Riese-Stallburg, Adolf Freih. —
 177 Ringhoffer, Franz, Emanuel u. Viet. Freih. —
 178 Ritterstein, Emilie von —
 179 Rohan, Kamill Fürst —
 180 Rokycan, Königl. Stadt —
 181 Salm-Reifferscheid, Franz Altgraf —
 182 Salm-Reifferscheid, Siegf. Altgraf —
 183 Schaumburg-Lippe, Karl A. Prinz —
 184 Schaffer, Joh. u. Christ. Ritt. —
 185 Schebek, JUDr. Joh. —
 186 Schebek, Joh. u. Maria —
 187 Schlesinger, Dr. Gust. Ritt. —
 188 Schlik, Erwein Graf —
 189 Schönborn, Karl Reichsgraf —

Ueber 150.000 Hektar
 100.000 "
 50.000 "
 45.000 "
 40.000 "
 Gesamt-Area 37.500 "
 35.000 "
 32.500 "
 30.000 "
 27.500 "
 25.000 "
 22.500 "
 Wald 20.000 "
 18.000 "
 16.500 "
 15.000 "
 Aecker 13.500 "
 12.500 "
 11.500 "
 10.000 "
 9.500 "
 9.000 "
 8.500 "
 8.000 "
 7.500 "
 7.000 "
 6.500 "
 6.000 "
 5.500 "
 5.000 "
 4.500 "
 4.000 "
 3.500 "
 3.000 "
 2.750 "
 2.500 "
 2.250 "
 2.000 "
 Wiesen 1.800 "
 1.600 "
 1.400 "
 1.200 "
 1.000 "
 900 "
 800 "
 700 "
 600 "
 500 "
 400 "
 300 "
 200 "
 100 "
 50 "
 unter 50 "

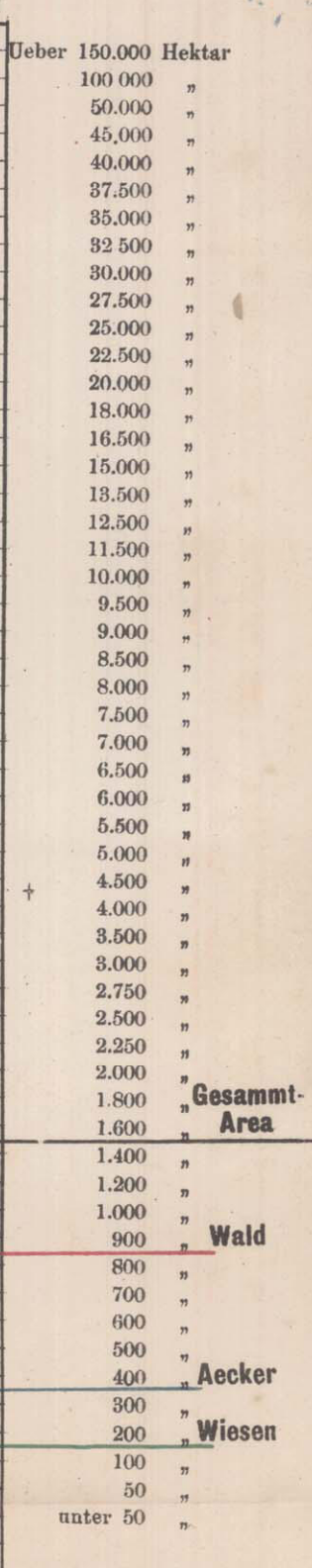
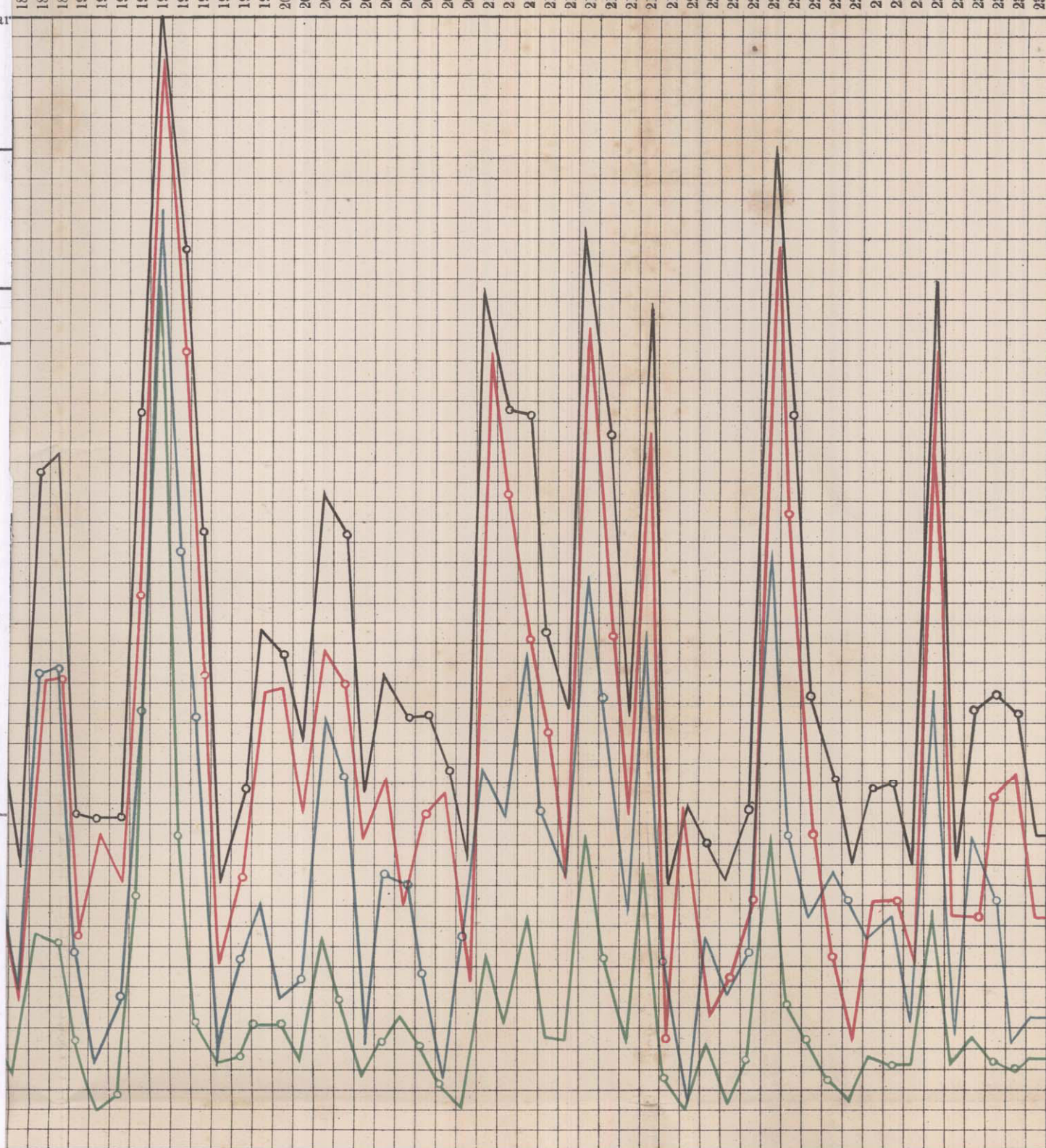


Ueber 30 Gulden
 26 "
 24 "
 20 "
 18 "
 16 "
 14 "
 12 "
 10 "
 9 "
 8 "
 7 "
 6 "
 5 "
 5 "



Durchschnittl. Katastr.-Reinertrag
 pr. 1 ha steuerpflichtiger Grundfläche

178 Meier, Maria u. JUDr. Franz Ladisl.
 179 Emilie von -
 180 ill Fürst -
 181 u. Christ. Ritt. -
 182 Dr. Joh. -
 183 u. Maria -
 184 Schlesinger, Dr. Gust. Ritt. -
 185 Schlik, Erwein Graf -
 186 Schönborn, Karl Reichsgraf -
 187 Schönborg-Hartenstein, Alex. Fürst. -
 188 Schroll, Josef Edl. von -
 189 Schwarz, Friedrich -
 190 Schwarzenberg, Adolf Jos. Fürst. -
 191 Schwarzenberg, Johann Adolf Fürst -
 192 Schwarzenberg, Karl Fürst -
 193 Sina'sche Erben, Iphigenie Bar. -
 194 Sobeslau, Stadt -
 195 Sparcassa, Reichenberger -
 196 Stadion-Tannhausen, Fried. K. Reichsgraf -
 197 Stadion-Tannhausen, Hugo Ph. Reichsgraf -
 198 Sternbach, Ferd. Freiherr -
 199 Sternberg, Leop. Graf -
 200 Sternberg, Zdenko Graf -
 201 Straka'sche Studien-Stiftung, Gräfl. -
 202 Stubenbach, Anna Gräfin -
 203 Taaffe, Eduard Graf -
 204 Tabor, Königl. Stadt -
 205 Taus, Königl. Stadt -
 206 Theresianische Akademie, K. K. -
 207 Thun-Hohenstein, Franz Graf -
 208 Thun-Hohenstein, Gabriele Gräfin -
 209 Thun-Hohenstein, Jos. Oswald Graf -
 210 Thun-Hohenstein, Leop. Graf -
 211 Thun-Hohenstein, Therese Gräfin -
 212 Thurn u. Taxis, Alb. Maria Lamor. Fürst -
 213 Thurn u. Taxis, Hugo Fürst von -
 214 Trautmannsdorff-Weinsberg, Ferd. Graf -
 215 Trautmannsdorff-Weinsberg, Karl Fürst -
 216 Waagner v. Wallernstadt, Arthur -
 217 Waagner v. Wallernstadt, Heiner u. Alfons -
 218 Waagner v. Wallernstadt, Karl -
 219 Waagner v. Wallernstadt, Rosalie -
 220 Waldstein-Wartenberg, Antonie Gräfin -
 221 Waldstein-Wartenberg, Ernst Franz Graf -
 222 Waldstein-Wartenberg, Georg Graf -
 223 Wallis, Ernst Graf -
 224 Wallis, Karl Graf -
 225 Weinrich, Karl -
 226 Weiss Ritter v. Seidler, JUDr. Adolf -
 227 Westphalen-Fürstenberg, Fried. Graf -
 228 Wilhelm Edl. v. Helmfeld, Friedr. -
 229 Windisch-Grätz, JUDr. Alfred Fürst -
 230 Wolkenstein-Trostburg, Engelh. Graf -
 231 Wratislaw-Mitrowsky, Eugen Graf -
 232 Wydenbruck, August Graf -
 233 Zedtwitz-Liebenstein, Clemens Graf -
 234 Zedtwitz, Curt Graf -



Vojta N.

Ueber 30 Gulden
 26 "
 24 "
 20 "
 18 "
 16 "
 14 "
 12 "
 10 "
 9 "
 8 "
 7 "
 6 "
 5 "
 Unter 5 "

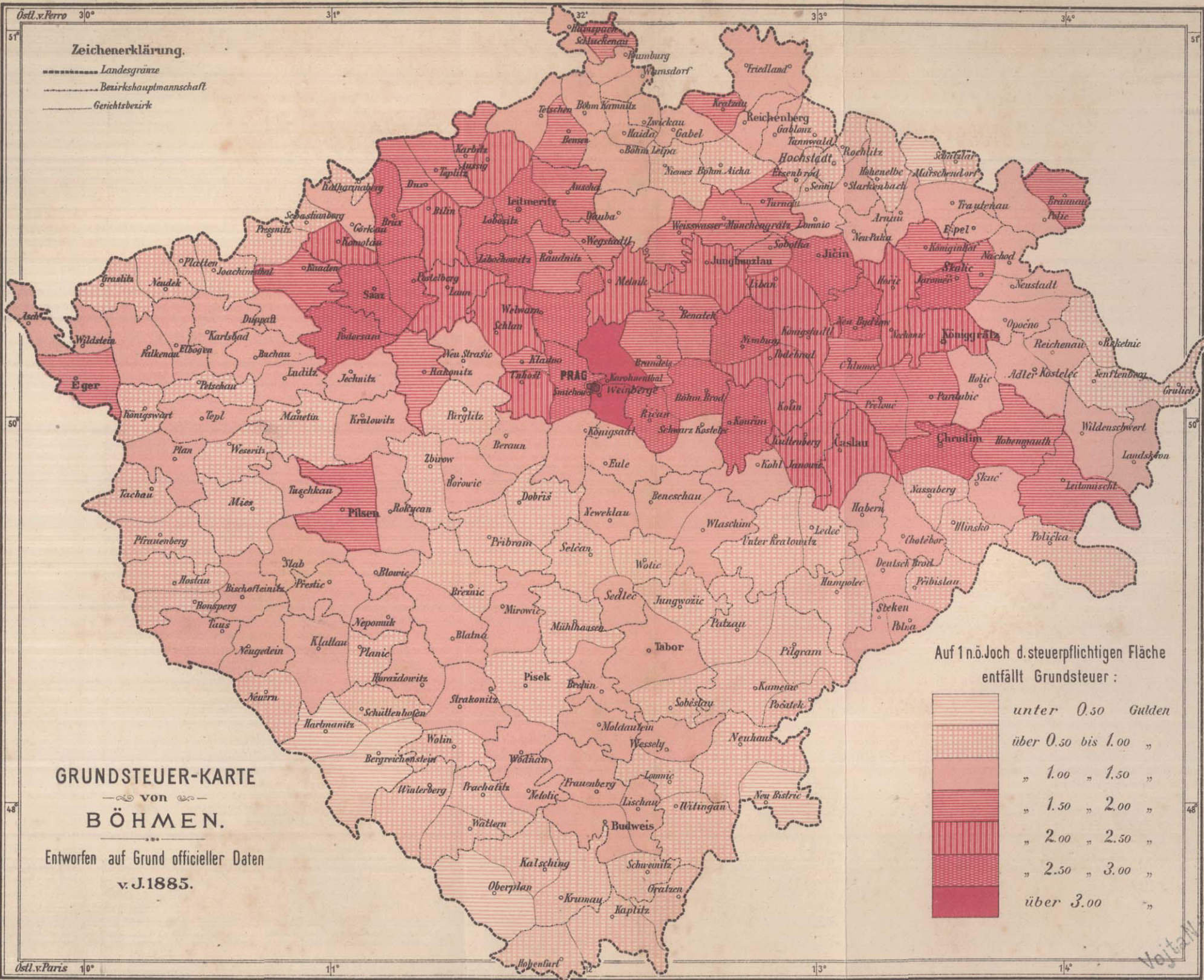
Ueber 30 Gulden
 26 "
 24 "
 20 "
 18 "
 16 "
 14 "
 12 "
 10 "
 9 "
 8 "
 7 "
 6 "
 5 "
 Unter 5 "

Durchschnittl. Katastr.-Reinertrag
 pr. 1 ha steuerpflichtiger Grundfläche

Ostl. v. Ferro 30° 31° 33° 34°

Zeichenerklärung.

- Landesgränze
- Bezirkshauptmannschaft
- Gerichtsbezirk



Auf 1 n.ö. Joch d. steuerpflichtigen Fläche entfällt Grundsteuer :

	unter 0.50 Gulden
	über 0.50 bis 1.00 „
	„ 1.00 „ 1.50 „
	„ 1.50 „ 2.00 „
	„ 2.00 „ 2.50 „
	„ 2.50 „ 3.00 „
	über 3.00 „

GRUNDSTEUER-KARTE
— von —
BÖHMEN.

Entworfen auf Grund officieller Daten
v. J. 1885.

Ostl. v. Paris 10° 11° 13° 14°